

# CONJUNTURA ECONÔMICA SÃO JOSÉ DO RIO PRETO 2013



PARQUE DO RIO PRETO

  
**Prefeitura Municipal de  
São José do Rio Preto**  
Secretaria de Planejamento  
Estratégico, Ciência,  
Tecnologia e Inovação

# **Conjuntura Econômica 2013**

**São José do Rio Preto-SP**

**28ª Edição**

**Secretaria Municipal de Planejamento Estratégico, Ciência,  
Tecnologia e Inovação**

## Vigésima Oitava Edição

### Equipe técnica

#### **Secretário Municipal de Planejamento Estratégico, Ciência, Tecnologia e Inovação**

Milton Faria de Assis Júnior

#### **Coordenadores**

Emília Maria Martins de Toledo Leme

Gisele Madi de Freitas

#### **Equipe**

Benedita Iolanda Facchini

Juliana Conceição da Silva Rego

Maria Stella Fernandes Rosa Homs

Paula Gois Rodrigues

Sandra Regina Tobias

Carla Daniele Tolo Esteves

Márcia Aparecida Silvério Domingues

Marina Richard Pontes Rozani

Rosângela Ap. da Silva

Secundino Fernandes da Silva Neto

#### **Projeto Gráfico**

Gisele Madi de Freitas

#### **Capa**

DLM - Propaganda

#### **Fotografias**

Andre Manhani

Paulo Magri

Ricardo Boni

Sergio Menezes

#### **Agradecimentos**

Agradecemos a todos aqueles que de forma direta ou indireta, através de sugestões e ou críticas, contribuíram efetivamente para a elaboração desta publicação, especialmente aos que nos serviram como fonte de dados, sem os quais a realização desta publicação tornar-se-ia impossível.

#### **Prefeitura de São José do Rio Preto - São Paulo**

Endereço na Internet: <http://www.riopreto.sp.gov.br>

Gabinete do Prefeito e-mail: [gabpref@riopreto.sp.gov.br](mailto:gabpref@riopreto.sp.gov.br)

#### **Secretaria Municipal de Planejamento Estratégico, Ciência, Tecnologia e Inovação**

e-mail: [smplan@riopreto.sp.gov.br](mailto:smplan@riopreto.sp.gov.br)

S239c São José do Rio Preto (SP). Secretaria Municipal de Planejamento Estratégico, 28.ed. Ciência, Tecnologia e Inovação.

Conjuntura Econômica de São José do Rio Preto / coordenada por Emília Maria Martins de Toledo, Gisele Madi de Freitas. -- 28.ed. -- São José do Rio Preto : Secretaria Municipal de Planejamento Estratégico, Ciência, Tecnologia e Inovação, 2013.

v. 85p. : il., [11] fots., mapas color., gráfs ; 21 x 27 cm.

Disponível também via internet no Riopreto Web Site

<http://www.riopreto.sp.gov.br>

Bibliografia: p. 82-85

1. Economia - Estatística - São José do Rio Preto 2. São José do Rio Preto - Conjuntura Econômica I. Leme, Emília Maria Martins de Toledo. II. Freitas, Gisele Madi de. III. Título.

CDD- 330.90212

Ficha Catalográfica elaborada por Márcia Vieira - CRB-8 - 4643

# APRESENTAÇÃO

A revista Conjuntura Econômica é uma publicação anual cujo objetivo principal é fornecer informações para elaboração de análises, perspectivas e tendências, revelando características históricas, políticas e físico-territoriais, em seus diversos aspectos, sobretudo, econômicos e sociais.

São José do Rio Preto possui uma população estimada em 416.670 mil habitantes, e um mercado consumidor com mais de 2 milhões de pessoas, pois sua área de influência atinge parte dos estados de Minas Gerais, Goiás, Mato Grosso e Mato Grosso do Sul. Sua localização é estratégica, ligando-se às regiões Norte e Sul pela BR-153 (Rodovia Transbrasiliana) e às regiões Leste e Oeste (Goiás e Mato Grosso do Sul), pelas rodovias Washington Luis, Euclides da Cunha e Feliciano Sales Cunha.

O desenvolvimento do município é contínuo, tendo como ferramenta de desenvolvimento local, além do setor de comércio e serviços, o Sistema Integrado de Desenvolvimento Industrial Sustentável, que permite uma melhor performance nos negócios, pois atende desde uma idéia ou um projeto através do Centro Incubador de Empresas, passando pelos Minidistritos Industriais beneficiando os micro e pequenos empresários, assim como os Distritos Industriais, atraindo indústrias de médio e grande porte. Há que se destacar, também, o Polo Joalheiro, assim como o Parque Tecnológico - ParTec, ambos em fase de implantação.

Dentre as inúmeras conquistas como o projeto Minha Casa – Minha Vida e os Núcleos da Esperança, destacamos o projeto de modernização e urbanização ao longo do Rio Preto, uma grande obra na Av. Philadelpho Gouveia Neto, que transformou aquela área em um grande parque aberto, chamado de Parque do Rio Preto, com pista de caminhada, Academia ABS (Academia da Boa Saúde) com equipamentos ao ar livre, além de contar com uma ciclofaixa, que liga as ciclovias da Represa Municipal e do Parque do Rio Preto, em um trajeto de 16 quilômetros, ida e volta, transformando o município em uma Cidade Saudável.

Dados do Índice Firjan de Desenvolvimento Municipal, divulgados em dezembro de 2012, apontam Rio Preto como a 2ª melhor cidade do país para se viver. Além disso, segundo o Ministério da Saúde nosso município é o 5º melhor em saúde pública no Brasil e o 2º no Estado de São Paulo, em um grupo de cidades ricas e com estrutura complexa de saúde.

Assim, por meio da integração das políticas públicas, que estão em constante processo de desenvolvimento sustentável, moradores, visitantes e investidores têm a certeza de que São José do Rio Preto é uma excelente cidade para viver, visitar e investir.

Boa leitura!

**Prefeito VALDOMIRO LOPES DA SILVA JÚNIOR**  
**Vice-Prefeita IVANI VAZ DE LIMA**

**MILTON FARIA DE ASSIS JÚNIOR**  
*Secretário Municipal de Planejamento Estratégico, Ciência, Tecnologia e Inovação*

**Secretário de Planejamento Estratégico, Ciência, Tecnologia e Inovação**  
Milton Faria de Assis Júnior

**Equipe:**

Alexandre Ricardo Pujati  
Alfredo Mariani Neto  
Ana Luiza Mourão Costa Guerra  
Benedita Iolanda Facchini  
Carla Danieli Tolo Esteves  
Edson Issamu Takemoto  
Felício Antonio Siqueira Filho  
Gisele Madi de Freitas  
Gláucia Anca  
Humberto Martins Scandiuzzi  
Ivanir Aparecida Pardo Tonon  
José Antonio Valero Phillips  
José Anésio Colombo Júnior  
Juliana Conceição da Silva Rego  
Luzia Regina Araujo  
Márcia Aparecida Silvério Domingues  
Marco Antonio de Lacerda  
Marco Antonio Miceli  
Marcos Roberto Thome Nogueira  
Maria Stella Fernandes Rosa Homsí  
Marina Richard Pontes Rozani  
Nelson José Geromel  
Paula Gois Rodrigues  
Ricardo de Freitas Carvalho  
Rosângela Ap. da Silva  
Sandra Regina Tobias  
Secundino Fernandes da Silva Neto  
Solange Brunari Porto  
Thalles Facipieri Castro  
Tereza Cristina Vilela Gentil  
Vilmar Elias de Oliveira  
Wanessa Sardinha  
Willian Russo da Silva  
Zélia Helena dos Santos

**Estagiárias:**

Marcele Mendes de Oliveira  
Rafaela Derrico de Almeida

## II - ABERTURA AGRADECIMENTOS / EQUIPE DE PRODUÇÃO

## III- APRESENTAÇÃO

## IV - EQUIPE DA SECRETARIA MUNICIPAL DE PLANEJAMENTO ESTRATÉGICO, CIÊNCIA, TECNOLOGIA E INOVAÇÃO

## V - ÍNDICE

### 01. ASPECTOS HISTÓRICOS E POLÍTICOS..... pág. 001

Dados Gerais.....	pág. 002
Estimativa Populacional dos Municípios da RA.....	pág. 003
Mapa Brasil, Estado de São Paulo, Região Administrativa e Município.....	pág. 004
Distância de São José do Rio Preto às Principais Localidades.....	pág. 005
Localização de São José do Rio Preto no Estado de São Paulo.....	pág. 006

### 02.ASPECTOS FÍSICO E TERRITORIAIS..... pág. 007

Organização Espacial e Expansão Urbana.....	pág. 008
Dados Gerais / Temperaturas.....	pág. 009
Pluviosidade.....	pág. 010
Dados Imobiliários por setor.....	pág. 011
Alvarás de Construção Aprovados (m²) / Dados Imobiliários - Relativos ao IPTU.....	pág. 012
Expedição de Habite-se / Evolução da Construção Civil.....	pág. 013

### 03.INDICADORES DEMOGRÁFICOS..... pág. 014

Estimativa Populacional.....	pág. 015
Pirâmides de Grupos de Idade 1980/2000/2012/2030.....	pág. 016
Evolução Populacional.....	pág. 017
Gráfico - Projeção da Evolução Populacional.....	pág. 018
Censo Demográfico 2000 - Rendimentos.....	pág. 019
Mapa Regiões Administrativas.....	pág. 020
Mapa Regiões Administrativas.....	pág. 021
Regiões Administrativas - População residente (situação do domicílio e sexo).....	pág. 022
Colégio Eleitoral / Estatística do Registro Civil.....	pág. 024
População Economicamente Ativa - PEA.....	pág. 025

### 04.INDICADORES DE DESENVOLVIMENTO SOCIAL..... pág. 026

Rede Estadual e Particular de Ensino.....	pág. 027
Rede Municipal de Ensino.....	pág. 028
Evolução do Ensino Fundamental.....	pág. 029
Complexo Integrado de Educação, Ciências e Cultura "Prof. Aziz Nacib - AB 'Saber" / Programa Bolsa Escola e Bolsa Família / Fundo Social de Solidariedade.....	pág. 030
Ensino Superior.....	pág. 031
Indicadores Sociais - Saúde.....	pág. 032
Saúde.....	pág. 033
Indicadores de Saúde.....	pág. 034
Número de Médicos por Especialidade / Rede Hospitalar.....	pág. 038

### 05.INDICADORES DE PESQUISA, CIÊNCIA E TECNOLOGIA..... pág. 039

FAMERP.....	pág. 040
IBILCE/UNESP.....	pág. 041

### 06.INDICADORES DE DESENVOLVIMENTO ECONÔMICO..... pág. 044

Pesquisa de Investimentos Anunciados/ Instituições Financeiras.....	pág. 045
IPC - Índice de Preço ao Consumidor S.J.Rio Preto / Produto Interno Bruto - PIB e PIB Per Capita.....	pág. 046
IDH-Índice de Desenvolvimento Humano / IPRS - Índice Paulista de Responsabilidade Social / IDFM- Índice Firjan de Desenvolvimento Municipal.....	pág. 047
Índice de Potencial de Consumo - Atlas do Mercado Brasileiro.....	pág. 048
Situação Agropecuária.....	pág. 049
SIDIS - Sistema Integrado de Desenvolvimento Industrial Sustentável / Incubadora de Empresas / Plano de Geração de Empregos - Programa de Minidistritos Industriais e de Serviços.....	pág. 050
Programa de Desenvolvimento Industrial e Cidade Industrial "Dr. Ulysses da Silveira Guimarães" / Parque Tecnológico de São José do Rio Preto / Balança Comercial.....	pág. 051
Sistema Icad - Sistema de Cadastro Integrado Via Internet - Solicitados e Deferidos.....	pág. 052
Banco do Povo Paulista / Pesquisa Conjuntural do Comércio Varejista.....	pág. 053
Comportamento do Emprego.....	pág. 054
Cartório Distribuidor / Distribuição de Acidentes de Trabalho / Posto de Atendimento do Trabalhador.....	pág. 056
Procon / Evolução de Consultas e Inadimplência e Reabilitações - SPCPC.....	pág. 057
Índice de Participação / Contribuintes Cadastrados na Secretaria da Fazenda.....	pág. 058
Arrecadação Federal.....	pág. 059

### 07.INDICADORES FINANCEIROS..... pág. 060

Texto Indicadores Financeiros.....	pág. 061
Quadro Comparativo Principais Receitas da Administração Direta/Arrecadação Líquida.....	pág. 062
Administração Direta e Indireta (receita e despesas).....	pág. 063

### 08.INDICADORES DE INFRAESTRUTURA URBANA..... pág. 064

Texto Indicadores de Infraestrutura.....	pág. 065
Transportes: Sistemas Rodoviário, Ferroviário e Aeroviário.....	pág. 066
Transporte Coletivo Urbano.....	pág. 067
Movimento Estatístico do Aeroporto / Frota de veículos por tipo e com placa.....	pág. 068
Nº de Consumidores/Consumo em MWH (Cidade).....	pág. 069
Distribuição de Água.....	pág. 070
Sistema Integrado de Limpeza e Manutenção Urbana.....	pág. 071
Relação de Ocorrências por Distritos Policiais e Delegacias Especiais.....	pág. 072
Ocorrências Registradas na Polícia Militar / Corpo de Bombeiros - Ocorrências.....	pág. 073

### 09. ESPORTE, CULTURA, TURISMO E LAZER..... pág. 074

Principais Equipamentos de Cultura / Principais Eventos Culturais / Comunicações Rádio/TV/Jornal/Cinemas.....	pág. 075
Principais Equipamentos de Esporte e Lazer.....	pág. 076

### 10.INSTITUIÇÕES PÚBLICAS..... pág. 077

Poder Legislativo / Poder Executivo.....	pág. 078
Poder Judiciário e Ministério Público.....	pág. 079
Justiça do Trabalho / Justiça Federal.....	pág. 080
Conselhos Municipais.....	pág. 081

### 11.Referências..... pág. 082

# 01. Aspectos Históricos e Políticos

01



Teatro Paulo Moura  
Foto: Sergio Menezes

## Dados gerais

### Origem da cidade

19 de março de 1852 (construção da 1ª casa de sapé)

### Origem do nome

SÃO JOSÉ é o padroeiro e o RIO PRETO corta o Município

### Emancipação política

19 de julho de 1894

### Instalação da comarca

09 de junho de 1904

### Distritos

Sede, Engenheiro Schmitt e Talhado

### Região estadual

Sede da Região Administrativa de São José do Rio Preto com 96 municípios

### História da fundação

Fundada em 19 de Março de 1852, sua história inicia-se com o desbravamento e a ocupação do solo do sertão paulista, em meados do século 19. A partir de 1840, mineiros fixaram-se e deram início à exploração agrícola e à criação de animais domésticos.

Em 1852, Luiz Antônio da Silveira doou parte de suas terras ao seu santo protetor, São José, para que o patrimônio desse origem a uma cidade. Em 19 de março de 1852, João Bernardino de Seixas Ribeiro — o fundador de São José do Rio Preto — que já tinha construído uma casa de sapé nas terras do patrimônio, liderou os moradores das vizinhanças que ergueram um cruzeiro de madeira e edificaram uma pequena capela para as funções religiosas. Em 20 de março de 1855, o então Bairro de Araraquara foi elevado à categoria de Distrito de Paz e de Polícia

Em 1867, o Visconde de Taunay, ao retornar da Guerra do Paraguai, pernoita no vilarejo e registra em seu diário o estado precário em que o mesmo se encontra. No dia 21 de março de 1879, quando fazia parte do município de Jaboticabal, a capela de São José é elevada à Freguesia.

Em 19 de julho de 1894, São José do Rio Preto é desmembrada de Jaboticabal, transformando-se em Município, pela Lei nº 294. O primeiro prefeito, à época Intendente, foi nomeado em 1894. Era um imenso território, limitado pelos rios Paraná, Grande, Tietê e Turvo, com mais de 26 mil km<sup>2</sup> de superfície.

Em 1904 é criada, pela Lei nº 903, a Comarca de Rio Preto. A partir de 1906, a cidade tem seu nome reduzido para Rio Preto. Somente em 1945 retoma o nome original de São José do Rio Preto. Com a chegada da Estrada de Ferro Araraquarense (EFA), em 1912, a cidade assume o seu destino de pólo comercial de concentração de mercadorias produzidas no então conhecido "Sertão de Avanhandava" e de irradiação de materiais vindos da capital.

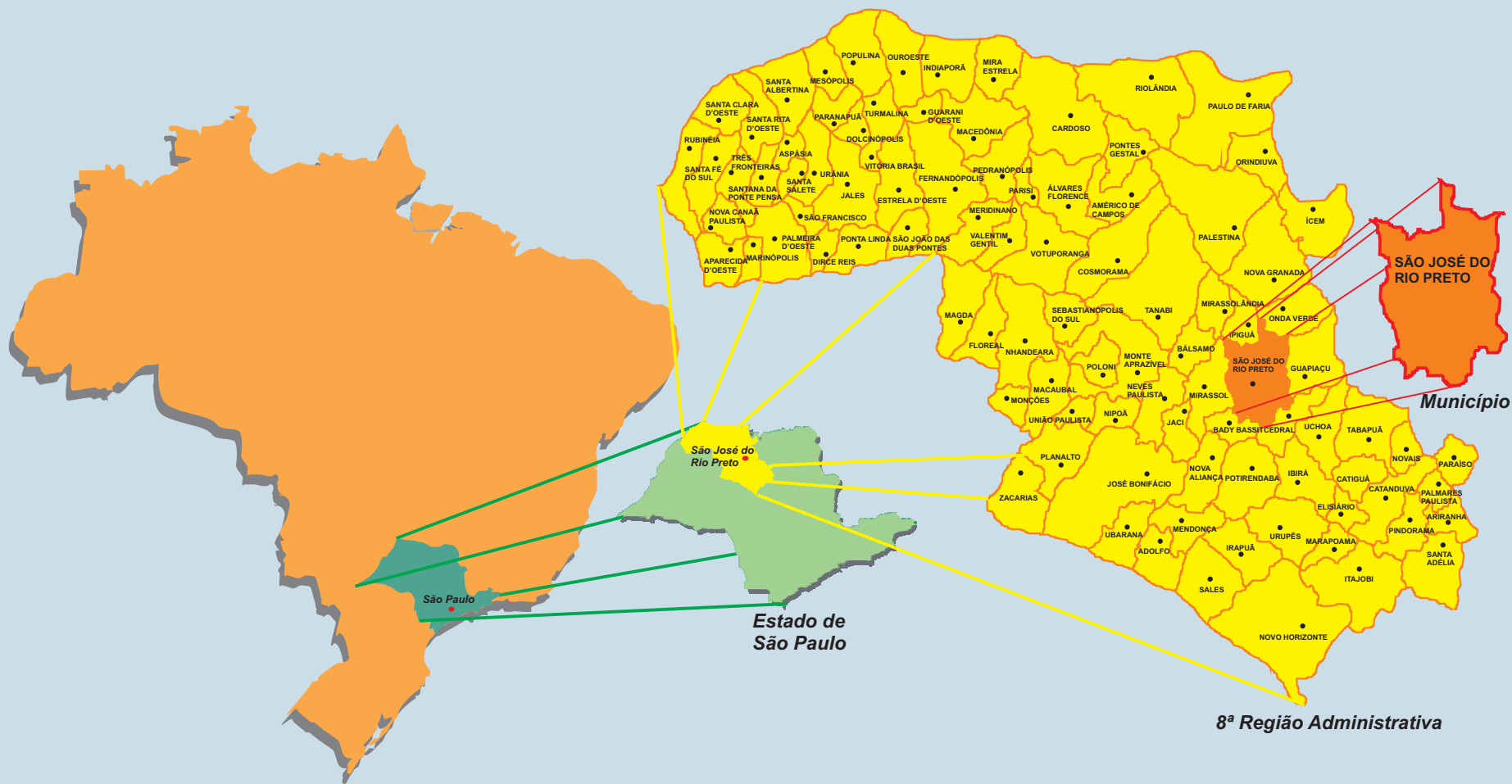
Foram três os líderes que se destacaram na criação do município: Pedro do Amaral Campos, João Bernardino de Seixas Ribeiro e Adolfo Guimarães Correia.

A origem do nome do município vem da junção do padroeiro da cidade, São José, e do rio que corta o município, o Rio Preto.





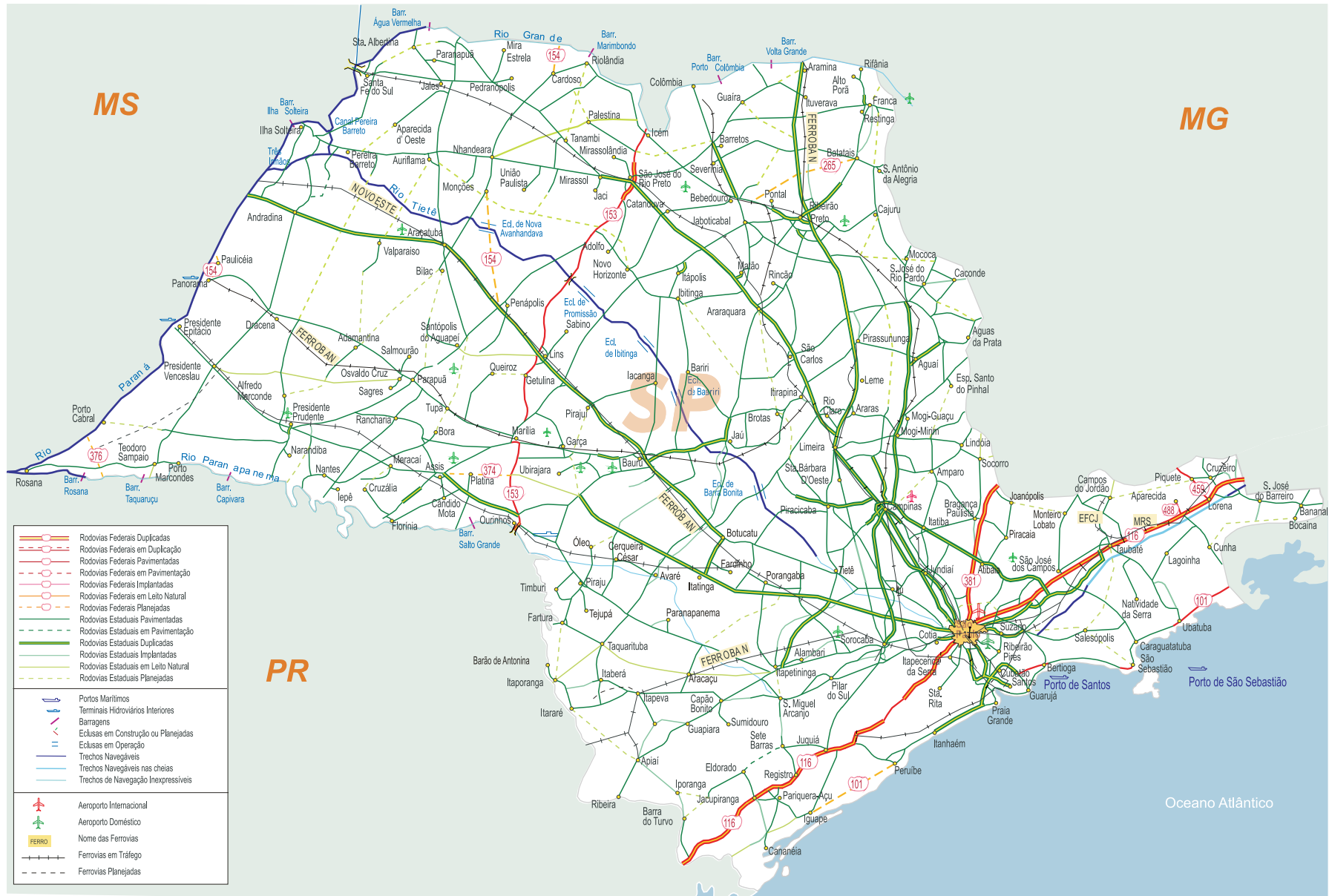
## Mapas: Brasil, Estado de São Paulo, Região Administrativa e Município



**Distâncias de São José do Rio Preto às principais localidades**

<b>Cidades do interior Estado de São Paulo</b>	<b>Distância Km</b>	<b>Cidades do interior Estado de São Paulo</b>	<b>Distância Km</b>	<b>Capitais dos Estados</b>	<b>Distância Km</b>
Adamantina	220	Limeira	296	Aracaju (SE)	2.294
Andradina	248	Lins	112	Belém (PA)	2.518
Araçatuba	141	Marília	177	Belo Horizonte (MG)	712
Araraquara	174	Ourinhos	290	Boa Vista (RR)	4.341
Assis	245	Piracicaba	305	Brasília (DF)	710
Avaré	328	Presidente Prudente	267	Campo Grande (MS)	733
Barretos	96	Registro	615	Cuiabá (MT)	1.199
Bauru	206	Ribeirão Preto	189	Curitiba (PR)	687
Botucatu	296	Rio Claro	272	Florianópolis (SC)	994
Bragança Paulista	431	Santos	529	Fortaleza (CE)	2.983
Campinas	366	São Carlos	210	Goiânia (GO)	511
Caraguatatuba	675	São João da Boa Vista	348	João Pessoa (PB)	2.887
Catanduva	61	São Joaquim da Barra	186	Macapá (AP)	4.500
Cruzeiro	665	São José dos Campos	528	Maceió (AL)	2.570
Dracena	275	Sorocaba	433	Manaus (AM)	3.556
Fernandópolis	115	Taubaté	536	Natal (RN)	3.064
Franca	225	Tupã	218	Palmas (TO)	1.361
Guaratinguetá	582	Votuporanga	82	Porto Alegre (RS)	1.348
Itapetininga	417			Porto Velho (RO)	2.655
Itapeva	468			Recife (PE)	2.777
Jales	148			Rio Branco (AC)	3.189
Jaú	224			Rio de Janeiro (RJ)	869
Jundiá	383			Salvador (BA)	2.089
				São Luís (MA)	2.555
				São Paulo (SP)	451
				Teresina (PI)	2.487
				Vitória (ES)	1.240

## Localização de São José do Rio Preto no Estado de São Paulo



FONTE: MINISTÉRIO DOS TRANSPORTES

## 02. Aspectos Físicos e Territoriais

07



Aérea do Centro  
Foto: Paulo Magri

## Organização espacial e expansão urbana

O sítio no qual se implantou a cidade de São José do Rio Preto caracteriza-se por um relevo pouco ondulado com espigões amplos e de modesta altitude (média de 500m). É cortado por um rio de pequeno porte - RIO PRETO - e alguns córregos afluentes (Canela, Borá e Piedade) que determinam essa ligeira ondulação do relevo.

Em 1895, a pedido da Igreja Católica, detentora do patrimônio, o engenheiro italiano Ugolino Ugolini traçou a primeira planta da futura cidade. Ugolini era membro da expedição de Olavo Von Hummel, que tinha o objetivo de definir o traçado para uma ligação rodoviária de Mato Grosso com o litoral, através do alto Paraná, e escolheu São José do Rio Preto para viver e trabalhar.

O traçado planejava a cidade com ruas largas que se cruzavam em ângulo reto, como um tabuleiro de xadrez, dividindo a área em quarteirões e estes em datas. Ao longo do tempo, a presença de barreiras físicas como rios e riachos, dentre outros, condicionou a forma de ocupação do espaço urbano.

A Estrada de Ferro instalada em 1912 transformou a cidade em ponto terminal do transporte ferroviário pelo qual se escoava a produção agrícola deste e dos poucos municípios vizinhos, transformando Rio Preto, já em 1929, em um núcleo urbano florescente, com 27.800 habitantes. As rodovias Transbrasiliana (BR-153) - Federal, passando na direção NE-SW e a Washington Luiz (SP - 310) - Estadual, na direção E - W, influenciaram o direcionamento do crescimento da cidade.

Quanto à estrutura dos deslocamentos na cidade e interrelação dos setores, São José do Rio Preto está rigidamente moldada em um sistema "Radial - Concêntrico". A composição espacial da mancha urbana, em termos da base física, pode ser descrita segundo a distribuição das várias áreas residenciais (exclusivas ou de uso misto), das áreas institucionais e das áreas tipicamente industriais (os Distritos Industriais "Dr. Waldemar de Oliveira Verdi", "Dr. Carlos Arnaldo e Silva" e

FONTE: SECRETARIA MUNICIPAL DE PLANEJAMENTO E GESTÃO ESTRATÉGICA

"Dr. Ulysses da Silveira Guimarães" e os Minidistritos Industriais), em torno do núcleo central, ou seja, o ajustamento das várias áreas que, devido à sua delimitação e homogeneidade de características, formam bairros ou setores da cidade, em relação à área central.

Outro elemento marcante na organização espacial da cidade foi o Parque Setorial, proposto no Plano de Áreas Verdes e Espaços Abertos de SJRP-1977 e que está sendo gradativamente implantando ao longo dos principais vales que atravessam a área urbanizada: Rio Preto, Piedade e Macacos.

A atual Política Urbana do Município vem sendo aplicada desde a aprovação do Plano Diretor de Desenvolvimento Integrado - PDDI, instituído pela Lei Complementar nº 19, de 23/12/1992, pelas Leis que completaram o PDDI, suas alterações e resoluções do Conselho do Plano Diretor de Desenvolvimento Sustentável - CPDDS:

-Lei 8.708, de 25/07/02 - "Estabelece faixas de domínio necessárias à expansão do Sistema Viário Básico".

-Lei 5.138, de 28/12/92 - "Do Parcelamento do Solo".

-Lei 5.135, de 24/12/92, alterada pela Lei 5.749 de 30/01/95 - "Do Uso e Ocupação do Solo".

-Lei Complementar nº 17- "Código de Posturas".

-Lei 9.711, de 05/010/2006, "Plano Viário Básico".

Revisão do Plano Diretor, aprovado pela Câmara em 06/10/2006, instituído pela Lei Complementar 224/06; "Plano Diretor de Desenvolvimento Sustentável".

## Dados Gerais

### Localização

Norte do Estado de São Paulo

### Coordenadas

20° 49' 11" latitude sul e 49° 22' 46" longitude oeste

### Área total

431,30 km<sup>2</sup>; área urbana = 119,48 km<sup>2</sup>

### Limites/confrontações

Norte: Ipiguá e Onda Verde

Sul: Cedral e Bady Bassitt

Leste: Guapiaçu

Oeste: Mirassol

### Bacia hidrográfica

Rio Preto e seus principais afluentes: Córrego do Macaco, da Lagoa ou da Onça, do Canela, do Borá, da Piedade, da Felicidade, São Pedro, da Anta e do Talhado e dois lagos artificiais formados pelo Rio Preto.

### Topografia

Relevo pouco ondulado com espigões duplos e de modesta altitude = 489 metros do nível do mar.

### Solo

Tipo arenito Podsol e Latosol (fase arenosa), de média para baixa fertilidade natural.

### Vegetação

Cerrado, cerradinho e capoeira, dependendo da fertilidade do solo e abastecimento hídrico.

### Clima

Tropical com inverno seco e ameno.

### Temperatura média anual

23,94°C

### Pluviosidade

Caracterizada por seis meses úmidos (outubro, novembro, dezembro, janeiro, fevereiro e março) e seis mais secos (abril, maio, junho, julho, agosto e setembro),

## Temperaturas médias e mínimas

Temperaturas (G.C°)	2006	2007	2008	2009	2010	2011	2012
Média anual	24,61	24,83	24,49	24,87	24,67	23,48	23,94
Média das máximas	30,53	30,45	29,45	30,50	30,84	30,55	30,83
Média mínimas	18,72	19,22	19,55	19,25	18,52	16,40	17,04
Maior observada	41	40	39	38	38	38,10	40,40
(data)	entre 16/11 a 19/11	entre 25/10 a 28/10	entre 16/10 e 19/10, 27/10 e 29/10, 20/11 e 23/11	entre 05/03 e 08/03	entre 04/02 a 07/02	entre 29/09 a 02/10	entre 29/10 a 31/10
Menor observada	7	6	10	3	8	0,90	4,40
(data)	entre 04/09 a 06/09	entre 26/07 a 29/07	entre 29/05 a 01/06	entre 04/06 e 07/06	entre 16/08 a 18/08	entre 27/06 a 29/06	entre 12/07 a 15/07 e 19/07 a 18/07

## Pluviosidade - precipitação total (em mm)

AnoMês	Jan	Fev	Mar	Abr	Mai	Jun	Jul	Ago	Set	Out	Nov	Dez	Total
<b>2006</b>	277,70	242,10	93,60	34,90	43,00	6,40	0,00	6,20	50,70	164,20	179,80	289,80	<b>1.388,40</b>
<b>2007</b>	544,40	202,80	95,40	62,10	103,70	2,20	59,80	0,00	0,00	92,40	97,50	124,80	<b>1.385,10</b>
<b>2008</b>	674,80	331,80	161,90	71,30	48,80	1,00	0,00	19,00	9,20	75,30	37,80	162,40	<b>1.593,30</b>
<b>2009</b>	211,50	165,00	164,40	75,40	27,30	33,00	26,40	111,40	159,80	90,80	131,60	296,80	<b>1.493,40</b>
<b>2010</b>	419,00	210,70	146,40	57,30	15,20	15,80	0,00	0,00	127,20	108,60	41,90	185,30	<b>1.327,40</b>
<b>2011</b>	288,00	318,90	267,30	55,00	0,80	29,80	3,80	13,70	16,80	188,90	103,60	99,10	<b>1.385,70</b>
<b>2012</b>	285,20	100,10	113,40	62,00	71,90	167,60	8,40	0,00	58,60	46,80	106,20	175,10	<b>1.195,50</b>

## Pluviosidade - precipitação máxima em 24 horas total (em mm)

Mês	2006 Chuva máxima	2007 Chuva máxima	2008 Chuva máxima	2009 Chuva máxima	2010 Chuva máxima	2011 Chuva máxima	2012 Chuva máxima
<b>Janeiro</b>	93,30	90,20	92,00	35,20	112,20	58,40	41,9
<b>Fevereiro</b>	40,80	106,80	59,40	59,80	49,00	75,70	47,8
<b>Março</b>	38,10	30,20	36,00	32,60	74,40	36,60	33,0
<b>Abril</b>	21,90	24,00	25,80	58,60	39,20	20,80	17,5
<b>Mai</b>	19,80	51,10	34,20	26,80	15,20	0,08	27,9
<b>Junho</b>	6,40	2,20	1,00	18,40	12,40	27,70	55,6
<b>Julho</b>	0,00	46,40	0,00	16,20	0,00	3,80	4,8
<b>Agosto</b>	6,20	0,00	6,80	40,20	0,00	13,70	0,0
<b>Setembro</b>	26,30	0,00	6,90	37,20	46,20	9,40	22,4
<b>Outubro</b>	42,00	56,40	27,00	28,40	29,20	57,70	18,0
<b>Novembro</b>	54,00	62,00	12,40	32,00	15,40	36,10	21,8
<b>Dezembro</b>	68,40	52,40	42,00	94,20	28,40	25,20	42,4



## Dados imobiliários por setor

SETOR	Bairro	Predial	Territorial	Total
1	Universitário - Bairro,centro - Bairro, Bancária - Vila, São João - Vila, São Manoel - Vila,santa Cândida - Vila,nossa Senhora de Fátima - Vila,São Pedro - Vila, São José - Vila, Imperial - Vila, Redentora - Vila, Boa Vista - Bairro,chácara Municipal - Bairro, Pinheiros - Jd., Panorama - Jd., Alto Rio Preto - Jd.,Bosque da Saúde - Jd.,Primavera - Jd., Sul - Jd. Do, Centro - Jd. do, Norte - Jd. do, Sede - Bairro, Bourgainville - Cond.,godoy - Ret., Nova Redentora - Jd.,Aclimação - Jd.,Débora Cristina - Cond.,tarraf - Jd., Viverdas - Jd., Francisco Fernandes - Jd. Res.,Redentor - Jd., Moysés Miguel Haddad - Jd.,Mormibi - Jd., Michel Jacob - Jd.,Village Santa Helena - Cond.,Bosque das Viverdas - Jd.,Village La Montagne - Cond. Hor., Village Flamboyant - Cond.,Viverdas - Jd. das,Eldorado (3ª Parte),Green Palm - Cond. Res.,Harmonia Residence - Lot. Cond.,Eco Village - Lot.,Green Fields Residence Club - Laggio Harmonia - Condomínio.	18.424	1.910	20.334
2	Santos Dumont - Bairro,elizeu Carlos Pinto - Ret.,córdula - Vila, São João - Vila, Nossa Senhora De Fátima - Vila,maria - Vila, Aeroporto - Vila, Nossa Senhora Aparecida - Vila,nossa Senhora da Paz - Vila,imperial - Vila, São Jorge - Vila, Tonello - Vila, Diva - Vila, Santa Cruz - Vila, Nossa Senhora Da Penha - Vila,zilda - Vila, Esplanada - Vila, Boa Vista - Bairro,Mayor - Vila, Falavina - Vila, Boa Esperança - Vila,moreira - Vila, Curti - Vila, Industrial - Pq., Tranquilidade - Chác.,joão Gonçalves Da Silva - Lot.,panorama - Jd., Maracanã - Jd., Maria Cândida - Jd.,Alto Rio Preto - Jd.,herculano - Jd., Congonhas - Jd., Canaã - Jd., Novo Aeroporto - Jd.,roseana - Jd., Alvorada - Jd., Los Angeles - Jd., Paraíso - Jd., Mugnaini - Jd., Conceição - Jd., Sede - Bairro, Jaime Spinola Castro - Ret.,durival Carvalho - Ret.,Luiz Pinto Moraes - Vila Cap.,Spinola Castro - Lot.,zona Rural, Santa Lúcia - Jd., Itapema - Jd., Luiz Carlos Machado Campos - Ret., Vetorasso - Jd., Edson José de Jorge - Ret.,Sol - Pq. do, Stefanini - Ret., Vale Do Sol - Jd. Res.,belo Horizonte - Cecap - Conj. Hab. Jd.,costa Do Sol - Conj. Hab.,romana - Vila, Miguelzinho - Vila,Porto Seguro - Lot.,Dom Lafayette Libânio - Pq. Res., Reis - Ret., Braga - Jd., Marajó - Jd., Itália - Vila, Itapema II - Jd., Alice - Jd., Tarraf li - Jd., Santa Bárbara - Jd.,planalto - Jd., Henriqueta - Jd., Simões - Jd., Laranjeiras - Res. Das,anielli - Jd., Manoel DelArco - Jd., Ferroviaria - Vila,ana Célia - Res., Atlântica - Jd. Res.,lauriano Tebar - Pq. Res.,joão Da Silva - Pq. Res.,macedo Teles I - Res.,nonaka - Jd., Frederico Freitas - Ret.,Ielair - Jd., Macedo Teles II - Res.,Anna Angélica - Res.,Solo Sagrado - Bairro, Hélio Cherubini - Ret.,Zé Menino - Jd., Solo Sagrado I - Bairro,renata Tarraf - Lot.,ana Célia li - Res., Antunes - Jd., Maria Lúcia - Jd., Antonio Marques dos Santos - Ret.,recanto Real - Cond.,oliveiras - Jd. das,gisete - Jd., Centenário da Emancipação - Minidist. Ind.,edson Pupim - Minidist. Ind.,Gabriella - Res., União - Vila, Piedade - Faz., Santo Antonio I - Jd.,Etemp - Jd. Res., José Felipe Antonio - Minidist. Ind., Ulisses Da Silveira Guimarães - Dist. Ind. Dr.,Eldorado (1ª Parte),Eldorado (2ª Parte),Marajó I - Jd., Antonieta - Jd., Alto das Andorinhas - Res.,Nunes - Jd., Aroeiras - Pq. das,monte Verde - Res.,santo Antonio I - Conj. Hab.,Rio das Flores - Res., Santa Ines - Res., Santa Angela - Res. Jd.,Heitor José Eiras Garcia I - Minidist. Ind. Dr.,Heitor José Eiras Garcia II - Minidist. Ind. Dr.,nato Vetorasso - Res.,arroyo - Jd., Santo Antonio I - Centro Com. Jd., São José do Rio Preto F - Duas Vendas - Conj. Hab., São José do Rio Preto G - Duas Vendas - Conj. Hab.,Juriti - Pq., Adail Vettorazzo - Minidist. Ind. Prof.,cidadania - Pq. Da,tarraf III - Jd., Caetano - Res., Borghese I - Conj. Res. Villa,eldorado (3ª Parte),eldorado (4ª Parte),Mafalda - Vila, Sebastião Guilherme Padilha 1 - Res.,sebastião Guilher Padilha 2 - Res.,hetena - Jd., Ary Attab - Minidist. Ind.,Colorado - Res., Aroeiras li - Pq. das,Borghese II - Conj. Res. Villa,Borghese III - Conj. Res. Villa,Solo Sagrado - Minidist. Ind.,astúrias - Jd., Universo - Pq. Res.,sebastião Guilher Padilha 3 - Res.,California - Lot. Res.,Eldorado - Res., Green Valley Edge City,bianco - Jardim, Maria Zorita - Lot. Pq. Res.,Mafalda II - Vila, Eco Village I - Lot.,são José do Rio Preto 11+12 - Conj.Hab. São José do Rio Preto J - Conj. Hab.,São José do Rio Preto L - Conj. Hab.,Perdizes - Res. Pq. das,Palestra - Lot. Res.,Bom Sucesso - Residencial,Village Rio da Prata,Santo Antonio - Jd.,Quinta do Golfe - Lot. Res. Santa Cruz - Res. Nova Esperança - Pq. Alegre - Res.Duas Vendas - Recanto Caetano II,JD. América-es.Das, Res.das Mirantes-Res., Vista Bela - Res.Jd., Luzia Polotto - Res. Alameda do Sul - Res.Spazio Rio Fraser Setparque Avenida 2 - Lot.Res. Morada do Sol - Lot. Res. Estraviz - Lot., Rio Elba Parque NunesParque Nunes 2 - Jardim, São Thomaz - Res. Jorge Rodrigues - Lot. Rio Di Spagna - Lot., São Pedro - Faz. Renascer (Clandestino).	58.637	16.804	75.441
3	Anchieta - Vila, Ipiranga - Vila, Nossa Senhora do Carmo - Vila,Angélica - Vila, Dias - Vila, Lisboa - Vila, Santa Izabel - Vila,Maceno - Vila, Ideal - Vila, Goyos - Vila, Novaes - Vila, São Luiz Gonzaga - Vila, Progresso - Vila, Mossoró - Vila, Gasbarro - Vila, Joaquim Nabuco - Pq. Res.,jayne Rosário - Lot.,Ggiachetto - Lot., Caparroz - Lot., Rosely - Jd., Nazareth - Jd., Regina Maura - Jd.,América - Jd., São Vicente - Jd., Alto Alegre - Jd., Bordon - Jd., Paulista - Jd., Seixas - Jd. Dos, Municipal - Jd., São Paulo - Jd., Bela Vista - Jd., Primavera - Jd., Fuscaldó - Jd., Sede - Bairro, Vânia Marta - Ret.,guararema - Vila, Mangini - Vila, Castelinho - Jd., Paulo Nimer - Ret.,sônia - Jd., Yolanda - Jd., Moná - Jd., Seyon - Jd., Suzana - Jd., Jaguaré - Pq., Lago - Jd. do,Vieira - Jd., Clementina - Vila, Giuliani - Jd., Urupês - Jd.,Bosque - Pq. Res. Jd. do,Elmaz - Vila, Castelinho - Pq. Res.,bosque Da Felicidade,João Paulo II - Jd., São Deocleciano - Conj. Hab.,São João - Est., Flor do Bairro - Jd.,São Luiz - Lot., Americano - Jd., Sao Deocleciano II - Bairro,Bosque II - Jd. Do, São José do Rio Preto I - Conj. Hab.,Jandira - Jd., Sao Deocleciano III - Bairro,damha - Pq. Res., Jardins - Res., Três Marias - Res.,Flores I - Pq. das, Flores II - Pq. das, Santa Rosa I - Jd., Santa Rosa II Jd.,castelinho III - Jd.,são Miguel - Pq., Garcia II - Res., Giuliane I - Minidist. Ind.,Santa Ana - Res., Felicidade - Jd., Auferville V - Res.,marambaia - Jd., Anice - Jd., Angélica II - Vila, Vera Lígia - Jd., Márcia - Res., Jaguaré - Minidist. Ind.,ernesto Garcia Lopes - Minidist. Ind.,joão Paulo li - Mini 2 - Minidist. Ind.,Vitória 1 - Jd., Vitória 2 - Jd., Liberdade II - Pq. da,Liberdade III - Pq. da, vista Alegre - Jd., Vale Verde II - Cond. Res., Vale Verde III - Cond. Res.,Reinaldo Chiqueto - Ret.,José A. Tomazelli - Ret.,Damha IV - Pq. Res.,Pq. Belvedere - Cond. Res.Villaggio Maria Stella,faz. Felicidade - Res. Villa Felicitá, Gaivotas I - Lot. Res., Santa Filomena - Residencial, Jardins de Barcelona - Cond. Res.,Village Rio Preto - Cond. Res.,das Acácias - Jardim,são José do Rio Preto K - Conj. Hab.,Flora - Res. Vila, Machado I - Residencial, Amazonas - Residencial, Vitória Régia - Residencial,Damha V - Pq. Residencial,Jardins de Athenas, Village Damha Rio Preto II - Res.,Garden Village - Cond.,Jardim Norte - Res., Res.TEirra Nova Rodobens - Rio Preto - Belvedere - Damha VI- Pq Res. Terra Nova Rio Preto - Garden Village, Village Rio Sena - Cond. Recanto fo Lago - Lot. Alta Vista - Res., Mon Village - Res. Village Vitória - Res. Gaivotas II,Liberdade IV - PQ da Village Rio Volga, Liberdade III - Pq da Clube V - Lot. Luz da Esperança - Res., Complexo Rios Di Itália - Lot. Village Damha Rio Preto III - Lot. Amizade - Lot. Res. da Lealdade - Lot. da Marisa Cristina (Irregular)	30.435	13.431	43.866
4	Canela - Faz., Higienópolis - Bairro,Nosso Senhor do Bonfim - Bairro,Bom Jardim - Bairro,Roseiral - Bairro,Elvira - Vila, Cristina - Vila, Dorio - Vila, Santa Tereza - Vila,Hipódromo - Vila, São Judas Tadeu - Vila,Sinibaldi - Vila, Fioreze - Vila, Bom Jesus - Vila, Santo Antonio - Vila,Santa Cruz - Vila, Aurora - Vila, São Joaquim - Vila,Ercília - Vila, Diniz - Vila, Estoril - Pq., Celeste - Pq., Mançour Daud - Pq. Res. Com.,Cidade Nova - Pq. Res.,walkíria - Jd., Europa - Jd., Novo Mundo - Jd., Urano - Jd., Ouro Verde - Jd., Santa Luzia - Jd., Santa Catarina - Jd.,santa Maria - Jd., Analice - Jd., Estrela - Jd., Gomes - Jd. dos, Soraia - Jd., Vitória Régia - Jd.,sede - Bairro, Toninho - Vila, Romano Calil - Pq. Res., Nilza Helena - Jd., Campo Verde - Pq. Ind.,Quinta das Paineiras - Pq.,Jesus Ferreira - Ret.,Tangara - Jd. Res.,São Francisco - Jd.,Viena - Jd.,Alba - Jd. Res., Redentor - Jd., Zaira - Jd., Cidade Jardim - Res.,Tancredo Neves - Mini-Dist. Ind., Cristo Rei - Conj. Hab.,Brasilusa - Jd., Guiomar Assad Calil - Caic - Conj. Hab.,São Marco - Jd., João José De Paula - Ret.,Macacos - Faz., Guiomar Assad Calil - Caic II - Conj. Hab.,Cambui - Pq. Res., Auferville IV - Res.,vienna I - Jd., Auferville I - Res., Auferville II - Res., Auferville III - Res.,Green Village I - Cond. Res.,Green Village II - Cond. Res.,caparroz - Ret., Green Village III - Cond. Res.,Port Ville - Cond.,Lauriano Tebar II - Pq. Res.,Quinta da Mata - Res.,Villaggio São Judas - Cond. Res.,Spazio Rio d'ouro - Cond. Terra nostra Cambui -Cond. Res.Centro Ind. Pascutti - Lot.Bona Vita - Lot., Pq. Res. Novo Mundo -Prol.Spázio Rio Colorado, Res.Plaza Sul Santa Regina - Res. Pq.Represa	30.655	9.873	40.528
5	Canela - Faz., Engenheiro Schmitt - Dist.,Higienópolis - Bairro,são João - Vila, Esplanada - Vila, Boa Vista - Bairro,panorama - Jd., Maracanã - Jd., Alto Rio Preto - Jd.,Congonhas - Jd., Conceição - Jd., Primavera - Jd., Sede - Bairro, Gonzaga de Campos - Bairro,Zona Rural, Toninho - Vila, Palmeira - Jd., Yolanda - Jd., Romano Calil - Pq. Res.,Itapema - Jd., Campo Verde - Pq. Ind.,Suzana - Jd., Maquininha - Chác.,Waldemar de Oliveira Verdi - Dist. Ind.,São Francisco - Jd., Viverdas - Jd., Dom Lafayette Libânio - Pq. Res.,Cedro - Clube de Moradia Jd. do,Anielli - Jd., Mormubi - Jd., São José Operário - Vila,Carlos Arnaldo Silva - Dist. Ind. Dr.,são Marco - Jd., Veneza - Est. Jd., Morada Campestre - Est., Recanto dos Eduardos - Est.,Santa Helena - Est.,Piedade - Faz., Patrimônio - Faz., Felicidade - Faz., Rio Preto - Faz., Matinha - Faz., Córrego São Pedro - Faz.,Macacos - Faz., Moraes - Faz., Santa Maria - Faz.,Rio das Flores - Res., Juriti - Pq., Anice - Jd., Bela Vista 1ª Parte - Chác.,Bela Vista 2ª Parte - Chác.,Viverdas - Jd. das,Eldorado (4ª Parte), Vitória 1 - Jd., Borghese II - Conj. Res. Villa,Eldorado - Res., Santa Helena - Fazenda,Cortina D'Ampezzo - Res.,Lagoa - Faz., São Pedro - Faz.,	709	2.496	3.205
6	Nossa Senhora do Libano - Chac. Rec.,terras De São José - Chac. Rec.,Sabiá - Chác. Rec. Pq. do,Bosque Verde - Est.,Gramado - Est., Pica Pau Amarelo - Est. do,Pássaros - Lot. Pq. dos,San Fernando Valley - Chác. Rec.,Floresta Park - Cond. Est.,Felicidade - Chác. Rec.,	246	1.252	1.498
8	Distrito de Talhado e Faz. Talhado.	276	15	291
9	Distrito Engenheiro Schmitt, Jd. Schmidt e Lot.Res. Antoniassi.Lot.Res. Amoras - Lot. Pq das Amoras II - Parque das Fazenda Rio Preto - Lot.,	683	2.456	3.139
<b>Total</b>		<b>140.062</b>	<b>48.237</b>	<b>188.299</b>

## Dados imobiliários

Ano Imóveis	2007	2008	2009	2010	2011	2012
Predial	119.837	122.674	126.232	128.809	135.190	140.062
Territorial	36.918	38.821	40.941	44.076	41.034	48.237
<b>Total</b>	<b>156.755</b>	<b>161.495</b>	<b>167.173</b>	<b>172.885</b>	<b>176.224</b>	<b>188.299</b>

## Variação % dos dados imobiliários

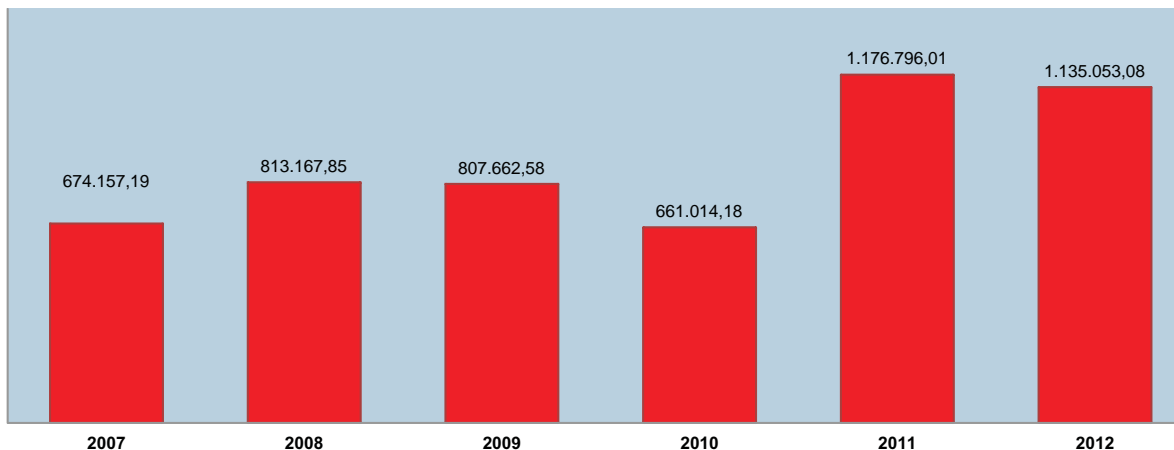
Ano Imóveis	07/06	08/07	09/08	10/09	11/10	12/11
Predial	0,63	2,37	2,90	2,04	4,95	3,60
Territorial	2,58	5,15	5,46	7,66	-6,90	17,55
<b>Total</b>	<b>1,08</b>	<b>3,02</b>	<b>3,52</b>	<b>3,42</b>	<b>1,93</b>	<b>6,85</b>

Alvarás de construção aprovados (m<sup>2</sup>)

Ano	Comercial	Residencial	Total	Variação anual (%)
2007	149.813,00	524.344,19	674.157,19	30,84
2008	204.144,07	609.023,78	813.167,85	20,62
2009	149.643,18	658.019,40	807.662,58	-0,68
2010	180.007,67	481.006,51	661.014,18	-18,16
2011	529.251,25	647.544,76	1.176.796,01	78,03
2012	188.736,59	946.316,49	1.135.053,08	-3,55

## Alvarás de construção aprovados (quantidade)

Ano	Total	Variação anual (%)
2007	2.694	16,62
2008	2.487	-7,68
2009	2.666	7,20
2010	3.083	15,64
2011	3.299	7,01
2012	3.202	-2,94

Gráfico de Alvarás de construção aprovados (m<sup>2</sup>)

O mês SET/2012 teve uma variação muito alta devido aos grandes empreendimentos, tais como:

- Construção de 1581 casas do Parque da Lealdade (Programa Minha Casa, Minha Vida) – 65.137,20m<sup>2</sup>
- Construção de 927 casas do Parque da Amizade (Programa Minha Casa, Minha Vida) – 38.192,40m<sup>2</sup>.
- Pq. Rio Ebro da MRV – 19.274,74m<sup>2</sup>.
- Pq. Rio Sella da MRV – 17.621,52m<sup>2</sup>.
- Prédio multifamiliar de 24 pavimentos – 16.558,62m<sup>2</sup>
- Prédio multifamiliar de 19 pavimentos – 13.672,61m<sup>2</sup>.

## Expedição de Habite-se e Evolução da Construção Civil

Mês	Número de Habite-se				
	2008	2009	2010	2011	2012
Janeiro	103	67	219	135	167
Fevereiro	111	126	185	179	130
Março	87	134	242	160	185
Abril	124	159	208	238	158
Maio	97	121	230	204	134
Junho	123	128	198	207	174
Julho	154	145	200	167	174
Agosto	127	141	175	168	225
Setembro	130	120	152	152	165
Outubro	125	141	195	168	166
Novembro	118	198	184	129	150
Dezembro	110	241	204	171	127
<b>TOTAL</b>	<b>1.409</b>	<b>1.721</b>	<b>2.392</b>	<b>2.078</b>	<b>1.955</b>

Variação em%				
08/07	09/08	10/09	11/10	12/11
-16,26	-34,95	226,87	-38,36	23,70
9,90	13,51	46,83	-3,24	-27,37
-23,68	54,02	80,60	-33,88	15,63
14,81	28,23	30,82	14,42	-33,61
0,00	24,74	90,08	-11,30	-34,31
38,20	4,07	54,69	4,55	-15,94
41,28	-5,84	37,93	-16,50	4,19
-11,81	11,02	24,11	-4,00	33,93
14,04	-7,69	26,67	0,00	8,55
-2,34	12,80	38,30	-13,85	-1,19
-2,48	67,80	-7,07	-29,89	16,28
22,22	119,09	-15,35	-16,18	-25,73
<b>5,31</b>	<b>22,14</b>	<b>38,99</b>	<b>-13,13</b>	<b>-5,92</b>

Mês	Área (m <sup>2</sup> )				
	2008	2009	2010	2011	2012
Janeiro	23.555	16.969	60.927	69.396	36.816
Fevereiro	28.498	37.794	41.267	31.119	65.070
Março	22.116	34.243	49.825	49.995	86.521
Abril	31.914	24.156	50.539	59.745	34.325
Maio	50.991	20.779	44.394	41.196	38.890
Junho	19.799	29.424	31.235	43.262	35.754
Julho	25.648	37.067	20.655	143.696	50.122
Agosto	62.374	57.423	23.824	32.735	43.495
Setembro	38.931	29.791	20.862	42.949	76.042
Outubro	26.219	36.903	31.135	45.009	48.511
Novembro	19.129	55.721	89.727	38.734	39.995
Dezembro	86.485	56.598	63.930	29.494	35.681
<b>TOTAL</b>	<b>435.659</b>	<b>436.869</b>	<b>528.321</b>	<b>627.422</b>	<b>591.224</b>

08/07	09/08	10/09	11/10	12/11
-17,14	-27,96	259,05	13,90	-46,95
28,59	32,62	9,19	-24,59	109,10
-42,50	54,84	45,51	0,34	73,06
31,41	-24,31	109,22	17,68	-42,29
240,26	-59,25	113,64	-7,20	-5,60
52,37	48,62	6,15	39,66	-18,04
19,86	44,52	-44,28	595,70	-65,12
57,27	-7,94	-58,51	37,41	32,87
-2,19	-23,48	-29,97	105,87	77,05
-45,71	40,75	-15,63	44,56	7,78
-50,33	191,29	61,03	-56,83	3,25
397,84	-34,56	12,96	-53,87	20,98
<b>25,78</b>	<b>0,28</b>	<b>20,93</b>	<b>18,76</b>	<b>-5,77</b>

# 03. Indicadores Demográficos



Calçadão  
Foto: Sérgio Menezes

## Populacional - Censo 2010

Distritos	Total	Homens	Mulheres	Urbana			Rural		
				Total	Homens	Mulheres	Total	Homens	Mulheres
São José do Rio Preto.....	<b>385.347</b>	184.633	200.714	<b>372.364</b>	177.503	194.861	<b>12.983</b>	7.130	5.853
Engenheiro Schmitt.....	<b>18.153</b>	9.045	9.108	<b>10.244</b>	5.000	5.244	<b>7.909</b>	4.045	3.864
Talhado.....	<b>4.578</b>	2.338	2.122	<b>882</b>	444	438	<b>3.876</b>	1.894	1.982
<b>Total do Município.....</b>	<b>408.258</b>	<b>196.016</b>	<b>212.242</b>	<b>383.490</b>	<b>182.947</b>	<b>200.543</b>	<b>24.768</b>	<b>13.069</b>	<b>11.699</b>

## Grupos de Idade - Censo 2010

Grupos de Idade	Total	Sexo	
		Homens	Mulheres
menos de 01 ano	<b>4.869</b>	2.463	2.406
01 a 04 anos	<b>18.094</b>	9.175	8.919
05 a 09 anos	<b>23.517</b>	11.981	11.536
10 a 14 anos	<b>27.304</b>	13.914	13.390
15 a 19 anos	<b>29.593</b>	14.932	14.661
20 a 24 anos	<b>35.196</b>	17.475	17.721
25 a 29 anos	<b>37.096</b>	18.305	18.791
30 a 34 anos	<b>35.599</b>	17.403	18.196
35 a 39 anos	<b>31.729</b>	15.401	16.328
40 a 44 anos	<b>30.531</b>	14.329	16.202
45 a 49 anos	<b>29.989</b>	14.164	15.825
50 a 54 anos	<b>26.734</b>	12.308	14.426
55 a 59 anos	<b>21.670</b>	9.914	11.756
60 a 64 anos	<b>17.476</b>	7.917	9.559
65 a 69 anos	<b>12.982</b>	5.802	7.180
70 a 74 anos	<b>10.524</b>	4.553	5.971
75 a 79 anos	<b>7.396</b>	3.052	4.344
80 anos ou +	<b>7.959</b>	2.928	5.031
<b>Total</b>	<b>408.258</b>	<b>196.016</b>	<b>212.242</b>

## Densidade Demográfica

Situação	Área - Km²	Hab/Km²
Zona Urbana Loteada	106,10	3.648,20
Zona Urbana - total	120,54	3.211,17
Zona Rural	310,78	80,44
<b>Geral</b>	<b>431,32</b>	<b>955,38</b>

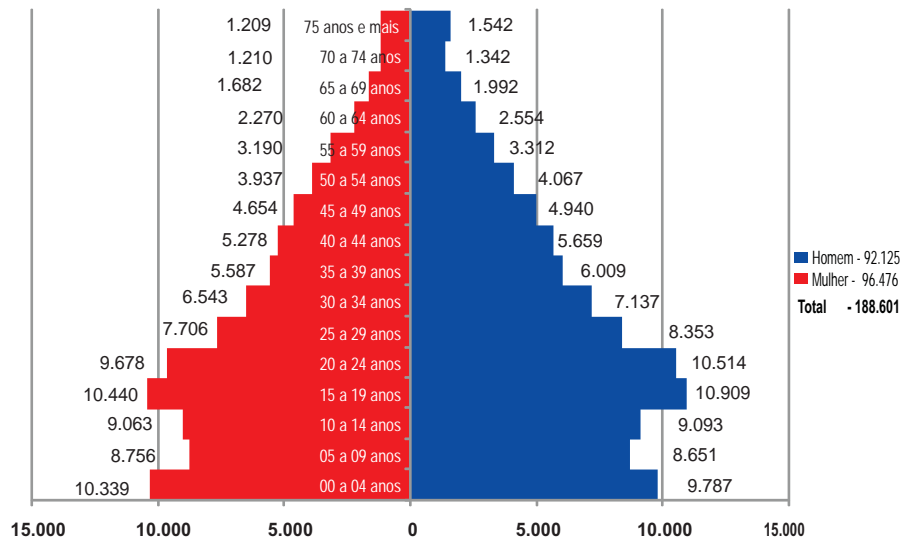
## Taxa de Crescimento Anual (%)

Município	Censos
	2000/2010
Zona Urbana	1,29
Zona Rural	1,55
<b>Geral</b>	<b>1,30</b>

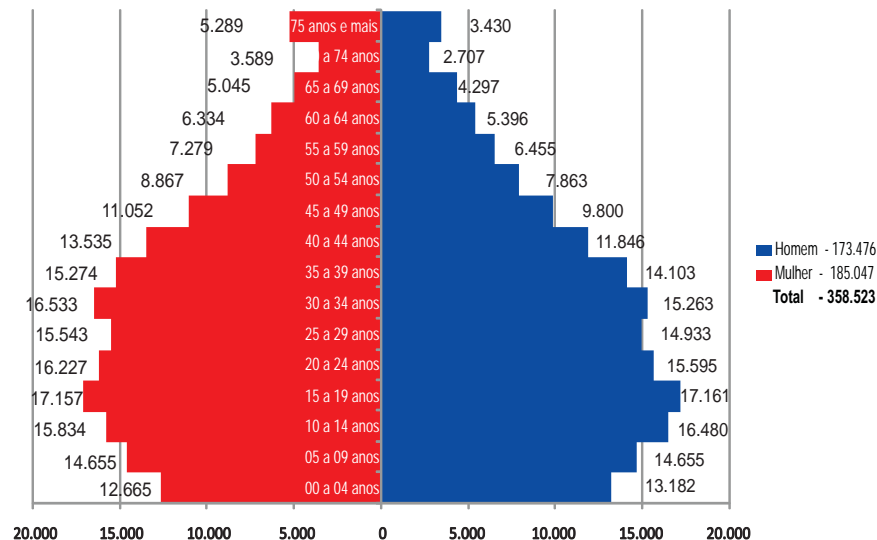
## Taxa de Crescimento Anual (%)

Distritos	Censos
	2000/2010
São José do Rio Preto	1,28
Engenheiro Schmitt	1,75
Talhado	1,30
<b>Geral</b>	<b>1,30</b>

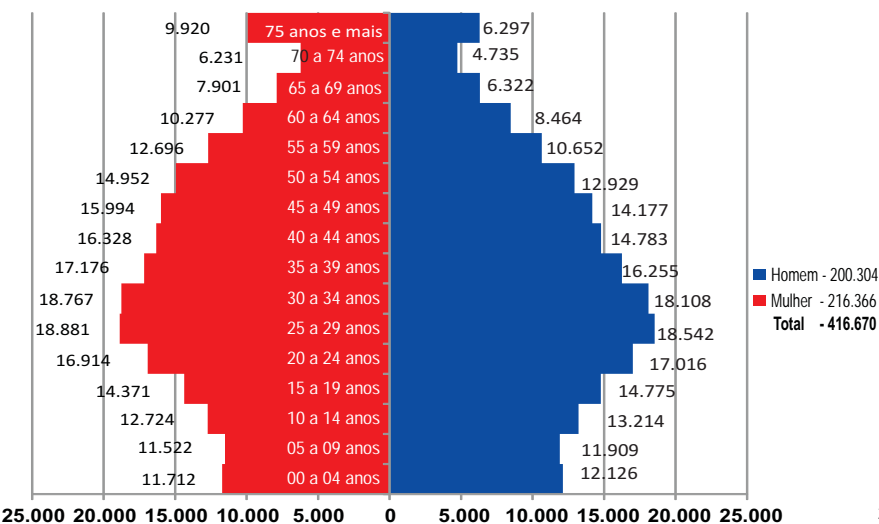
**Estimativa populacional - grupos por idade**  
**Pirâmide etária 1980 - Município São José do Rio Preto**



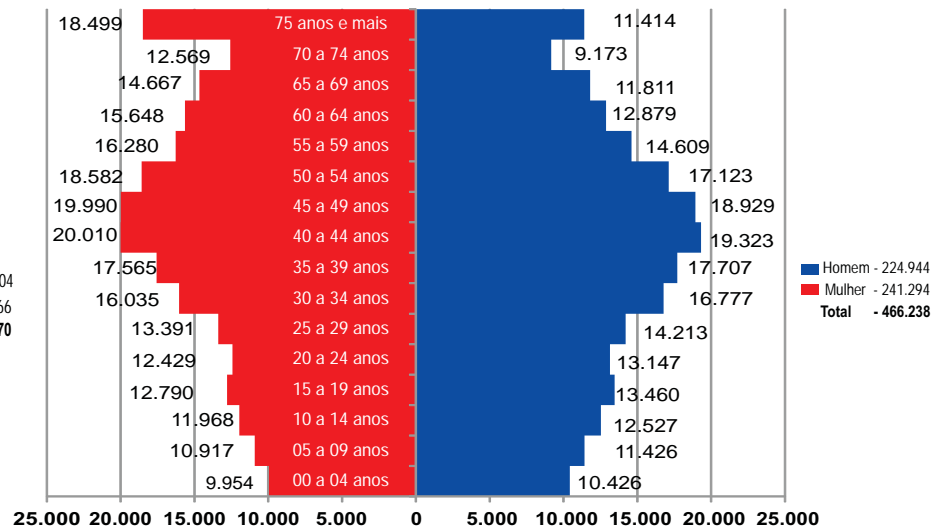
**Pirâmide etária Censo 2000 - Município de São José do Rio Preto**



**Projeção de População Residente em 1º de julho - 2012 - estimativa SEADE**



**Projeção de População Residente em 1º de julho - 2030 - estimativa SEADE**



FONTE: SECRETARIA MUNICIPAL DE PLANEJAMENTO ESTRATÉGICO, CIÊNCIA, TECNOLOGIA E INOVAÇÃO- IBGE - CENSO 1980 A 2000 / <http://www.seade.gov.br/produtos/imp/> / SEADE - SSPP - Sistema Seade de Projeções Populacionais

## Evolução populacional - Segundo os Censos Demográficos

## Censo 1991

Localidades	Total	Homens	Mulheres	Urbana			Rural		
				Total	Homens	Mulheres	Total	Homens	Mulheres
São José do Rio Preto.....	267.265	129.728	137.537	263.824	127.713	136.111	3.441	2.015	1.426
Engenheiro Schmitt.....	12.044	6.134	5.910	9.561	4.823	4.738	2.483	1.311	1.172
Ipiguá *.....	2.172	1.141	1.031	1.042	534	508	1.130	607	523
Talhado.....	2.280	1.196	1.084	1.022	512	510	1.258	684	574
<b>Total do Município.....</b>	<b>283.761</b>	<b>138.199</b>	<b>145.562</b>	<b>275.449</b>	<b>133.582</b>	<b>141.867</b>	<b>8.312</b>	<b>4.617</b>	<b>3.695</b>

## Censo 1996

Localidades	Total	Homens	Mulheres	Urbana			Rural		
				Total	Homens	Mulheres	Total	Homens	Mulheres
São José do Rio Preto.....	306.690	148.614	158.076	292.856	141.116	151.740	13.834	7.498	6.336
Engenheiro Schmitt.....	14.299	7.292	7.007	9.408	4.710	4.698	4.891	2.582	2.309
Ipiguá *.....	2.709	1.386	1.323	1.638	833	805	1.071	553	518
Talhado.....	2.617	1.345	1.272	991	501	490	1.626	844	782
<b>Total do Município.....</b>	<b>326.315</b>	<b>158.637</b>	<b>167.678</b>	<b>304.893</b>	<b>147.160</b>	<b>157.733</b>	<b>21.422</b>	<b>11.477</b>	<b>9.945</b>

## Censo 2000

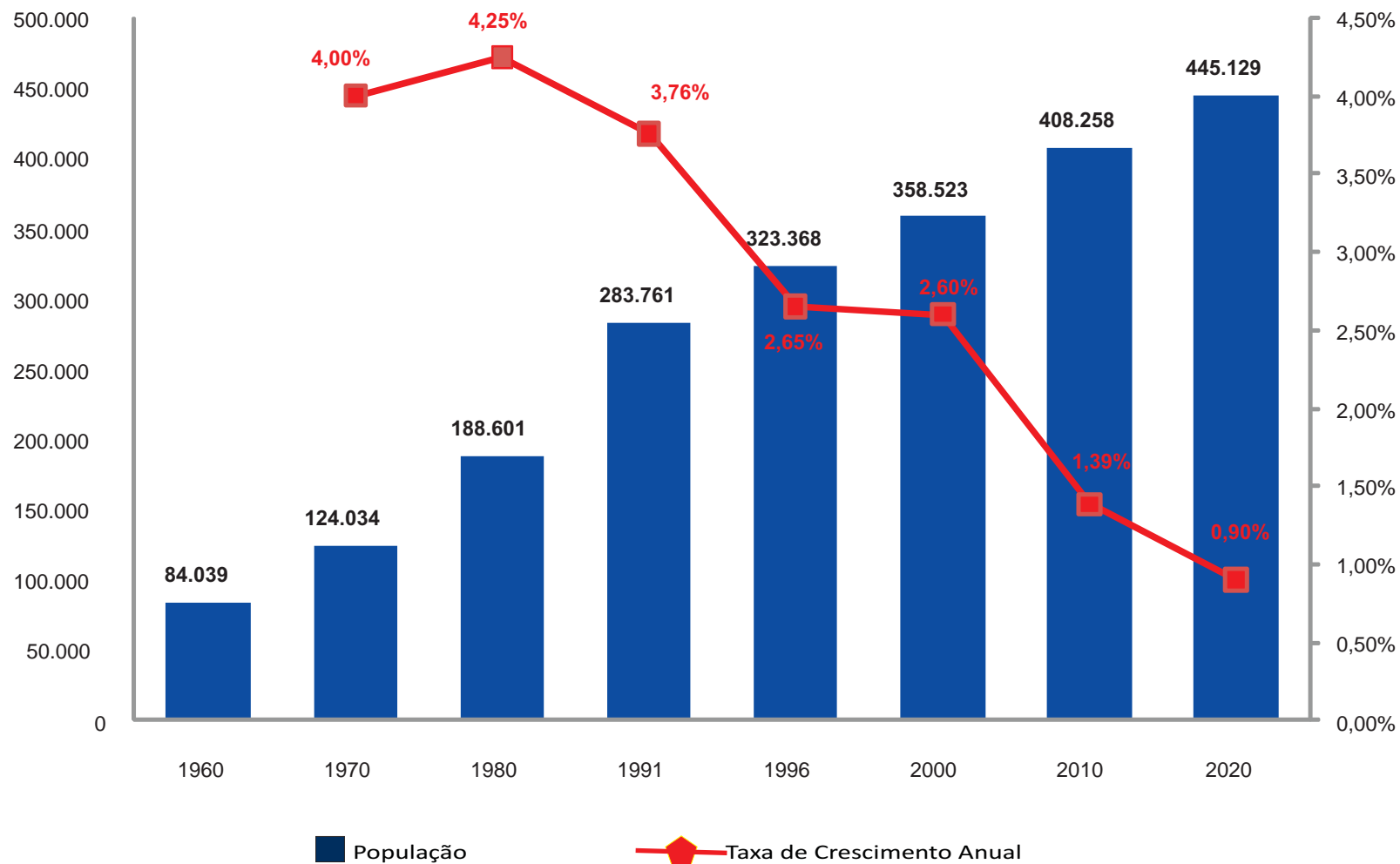
Localidades	Total	Homens	Mulheres	Urbana			Rural		
				Total	Homens	Mulheres	Total	Homens	Mulheres
São José do Rio Preto.....	339.224	163.690	175.534	326.913	157.071	169.842	12.311	6.619	5.692
Engenheiro Schmitt.....	15.265	7.699	7.566	9.438	4.686	4.752	5.827	3.013	2.614
Talhado.....	4.034	2.087	1.947	938	465	473	3.096	1.622	1.474
<b>Total do Município.....</b>	<b>358.523</b>	<b>173.476</b>	<b>185.047</b>	<b>337.289</b>	<b>162.222</b>	<b>175.067</b>	<b>21.234</b>	<b>11.254</b>	<b>9.780</b>

\* Distrito de Ipiguá - município criado em 1993 e instalado em 1997

## Censo 2010

Localidades	Total	Homens	Mulheres	Urbana			Rural		
				Total	Homens	Mulheres	Total	Homens	Mulheres
São José do Rio Preto.....	385 347	184 633	200 714	<b>372 364</b>	177 503	194 861	<b>12 983</b>	7 130	5 853
Engenheiro Schmitt.....	18 153	9 045	9 108	<b>10 244</b>	5 000	5 244	<b>7 909</b>	4 045	3 864
Talhado.....	4 758	2 338	2 420	<b>882</b>	444	438	<b>3 876</b>	1 894	1 982
<b>Total do Município.....</b>	<b>408 258</b>	<b>196 016</b>	<b>212 242</b>	<b>383 490</b>	<b>182 947</b>	<b>200 543</b>	<b>24 768</b>	<b>13 069</b>	<b>11 699</b>

## Gráfico Projeção da Evolução Populacional





## Censo demográfico 2010 - Rendimento

## Domicílios particulares permanentes

Município e Distritos	Classes de rendimento nominal mensal domiciliar (salário mínimo) (2)								Sem rendimento (3)
	Total (1)	Até 1/2	Mais de 1/2 a 1	Mais de 1 a 2	Mais de 2 a 5	Mais de 5 a 10	Mais de 10 a 20	Mais de 20	
<b>São José do Rio Preto</b>	<b>137 233</b>	<b>1 005</b>	<b>7 503</b>	<b>20 354</b>	<b>55 775</b>	<b>32 374</b>	<b>11 579</b>	<b>4 514</b>	<b>4 085</b>
Engenheiro Schmitt	5 695	36	395	1 168	2 735	980	170	27	183
São José do Rio Preto	130 070	959	6 973	18 814	52 390	31 193	11 365	4 479	3 854
Talhado	1 468	10	135	372	650	201	44	8	48

Nota: Os dados de rendimento são preliminares. Tabela 4.20.7.4

1) Inclusive os domicílios sem declaração de rendimento nominal mensal domiciliar. (2) Salário mínimo utilizado: R\$ 510,00. (3) Inclusive os domicílios com rendimento mensal domiciliar somente em benefícios.

Município e Distritos	Classes de rendimento nominal mensal domiciliar per capita (salário mínimo) (2)								Sem rendimento (3)
	Total (1)	Até 1/4	Mais de 1/4 a 1/2	Mais de 1/2 a 1	Mais de 1 a 2	Mais de 2 a 3	Mais de 3 a 5	Mais de 5	
<b>São José do Rio Preto</b>	<b>137 233</b>	<b>2 321</b>	<b>9 450</b>	<b>32 571</b>	<b>46 815</b>	<b>18 002</b>	<b>13 187</b>	<b>10 758</b>	<b>4 085</b>
Engenheiro Schmitt	5 695	125	638	1 896	2 061	479	222	90	183
São José do Rio Preto	130 070	2 158	8 633	30 114	44 291	17 419	12 916	10 642	3 854
Talhado	1 468	38	179	561	463	104	49	26	48

Nota: Os dados de rendimento são preliminares. Tabela 4.20.7.4

(1) Inclusive os domicílios sem declaração de rendimento nominal mensal domiciliar per capita. (2) Salário mínimo utilizado: R\$ 510,00.

(3) Inclusive os domicílios com rendimento mensal domiciliar per capita somente em benefícios.

## Valor de rendimento nominal médio dos domicílios particulares permanentes

Município e Distritos	Valor do Rendimento nominal mensal dos domicílios particulares (R\$) (1)
<b>São José do Rio Preto.....</b>	<b>2.000,00</b>
Engenheiro Schmitt.....	1.516,50
São José do Rio Preto.....	2.000,00
Talhado.....	1.400,00

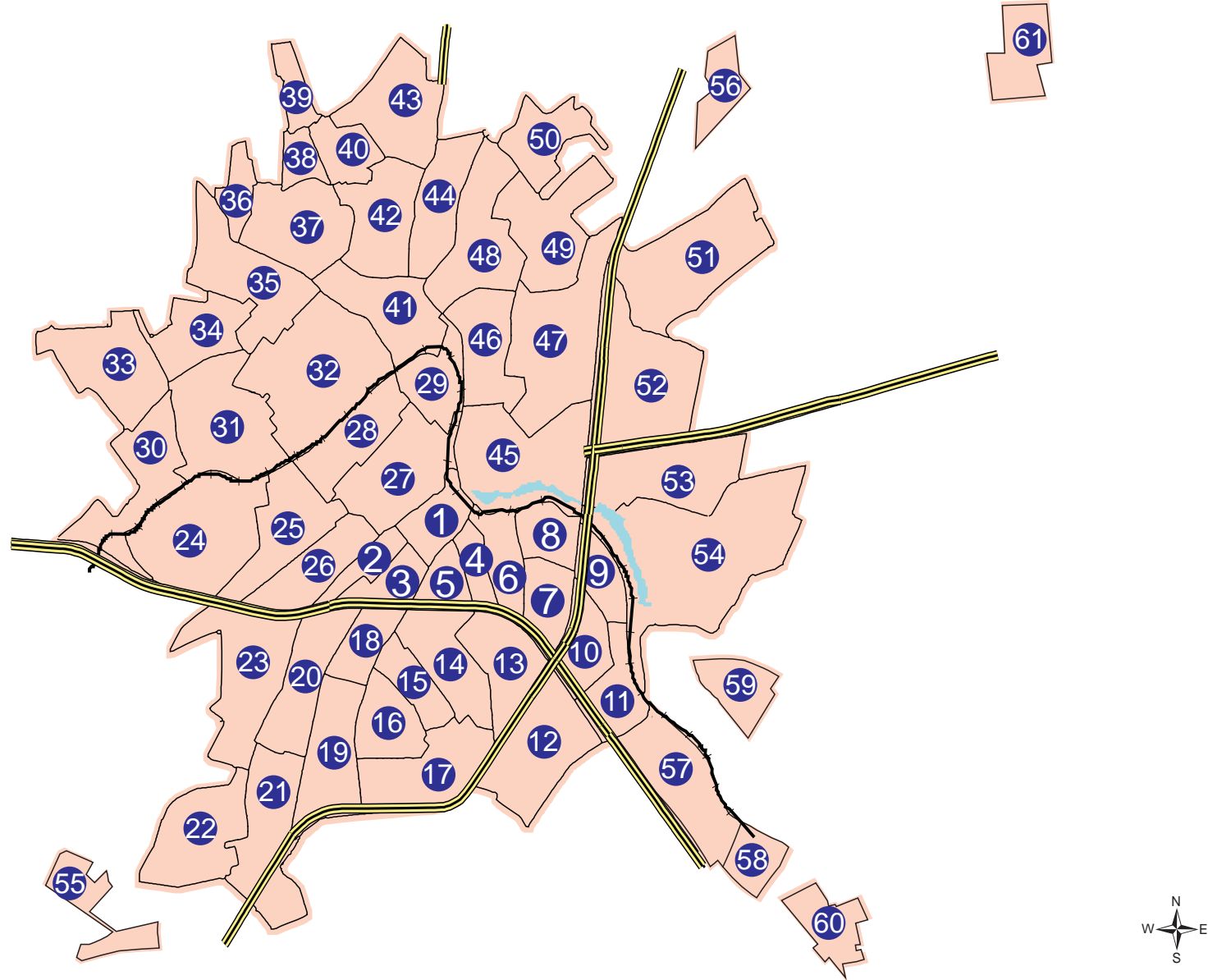
Nota:(1) Inclusive as informações dos domicílios sem declaração de rendimento nominal mensal. Tabela 4.20.7.5

## Regiões administrativas do perímetro urbano - Decreto 14.987 de 18/11/2009

01. RA – Centro	Área Central da Cidade	35. RA – Solo Sagrado	Solo Sagrado, Solo Sagrado I, Jardim Residencial das Laranjeiras, Vila Mafalda II, Estância Floresta Park, Estância Vista Bonita
02. RA – Imperial	Vila Imperial, Vila Bancária, Loteamento Cherubini, Vila Nossa Senhora de Fátima, Residencial Rio-Leste - condomínio	36. RA – Colorado	Residencial Colorado, Residencial Califórnia, Residencial Bom Sucesso
03. RA – Redentora	Vila Redentora	37. RA – Antunes	Jardim Antunes, Jardim Maria Lúcia, Jardim das Oliveiras
04. RA – Santa Cruz	Vila Santa Cruz	38. RA – Arroyo	Jardim Arroyo
05. RA – Bom Jesus	Vila Bom Jesus, Vila Aurora, Vila Santo Antônio, Vila Fiorezi, Jardim Europa	39. RA – Parque da Cidadania	Parque da Cidadania, Parque Nova Esperança
06. RA – Ercília – Diniz	Vila Ercília e Vila Diniz	40. RA – Santo Antônio	Jardim Santo Antônio I
07. RA – Mançor Daud	Roseiral - Bairro, Parque Residencial Com. Mançor Daud, Parque Celeste	41. RA – Itapema	Jardim Itapema, Jardim Itapema II, Jardim Ielar, Jardim Braga, Jardim Mugnani, Jardim Paraíso, Residencial Ana Célia, Residencial Ana Célia II, Residencial Santa Inês, Parque Residencial Vale do Sol, Vila Miguelzinho, Vila Mayor, Chácara Traquilidade
08. RA – Vila Elvira	Vila Elvira, Vila Cristina, Vila Santa Tereza, Vila Dória, Jardim Analice, Jardim Estrela	42. RA – Dom Lafayette Libano	Jardim Dom Lafaiete Libânio, Jardim Planalto, Jardim Zé Menino, Jardim Manoel Del'Arco, Residencial Alto das Andorinhas, Parque das Perdizes, MD Prof. Adail Vettorazzo
09. RA – Jardim Soraia	Jardim Soraia, Jardim dos Gomes, Jardim Zaíra, Jardim Vitória Régia, Vila Hipódromo, Vila São Judas Tadeu	43. RA – Nunes	Jardim Nunes, Residencial Caetano, Residencial Caetano II, Residencial Luzia Polotto, Residencial Jéssica
10. RA – CAIC - Romano Calil	Parque Residencial Romano Calil, Conj. Hab. Guiomar Assad Calil - CAIC, Residencial Quinta da Mata, Parque Industrial Campo Verde	44. RA – Simões	Jardim Simões, Jardim Marajó, Jardim Helena, Parque Juriti, Conj. Hab. São José do Rio Preto G, Conj. Hab. São José do Rio Preto F, MD Centenário da Emancipação, Residencial Padilha - condomínio, Residencial Renascer
11. RA – Cristo Rei	Conj. Hab. Cristo Rei, Parque Residencial Lauriano Tebar II, Parque Industrial Tancredo Neves	45. RA – Maceno	Vila Maceno, Vila Ideal, Vila Goyos, Vila Lisboa, Vila Dias, Vila Santa Isabel, Vila Moná, Vila Angélica, São Luiz - Loteamento, Jardim dos Seixas, Jardim Paulista, Jardim Fuscald, Jardim Primavera, Jardim São Paulo, Jardim São Vicente, Jardim Bela Vista, Jardim Americano
12. RA – Cidade Jardim São Marcos	Residencial Cidade Jardim e Jardim São Marcos	46. RA – Anchieta	Vila Anchieta, Vila Novaes, Vila Progresso, Vila Mossoró, Vila Guararema, Vila Nossa Senhora do Carmo, Vila São Luiz Gonzaga, Parque Residencial João Nabuco, Jardim Rosely, Jardim Santa Rosa I, Jardim Sônia, Jardim Suzana, Jardim Caparroz
13. RA – Quinta das Paineiras	Parque Quinta das Paineiras, Jardim Santa Maria, Jardim Santa Catarina, Jardim Santa Luzia, Vila São Joaquim	47. RA – Nazareth	Jardim Nazareth, Jardim América, Jardim Bordon, Jardim Municipal, Jardim Alto Alegre, Jardim Vieira, Jardim Regina Maura, Jardim Santa Rosa II, Jardim Castelinho, Jardim Castelinho III, Vila Ipiranga, Vila Gasbarro, Vila Verde - Condomínio, Parque Residencial Jardim do Bosque
14. RA – Vila Sinibaldi	Vila Sinibaldi, Vila Nosso Senhor do Bonfim, Bom Jardim - bairro, Jardim Novo Mundo, Jardim Ouro Verde, Jardim Urano	48. RA – Jaquaré	Parque Jaguaré, Parque das Flores I e II, Vila Elmaz, Vila Clementina, Jardim Norte, Jardim Seyon, Jardim Giuliana, Jardim Urupês, Jardim Vitória I e II, Jardim Flor do Bairro, Residencial Jardim das Acácias, Residencial Jardim Vitória Régia, Estância
15. RA – Parque Estoril	Parque Estoril, Parque Residencial Cidade Nova, Jardim Redentor, Jardim Brasília	49. RA – João Paulo II	Jardim João Paulo II, Residencial Garcia II, Bosque da Felicidade, Parque Residencial Castelinho, Parque Residencial Jardim do Bosque II
16. RA – Hgienópolis	Higienópolis - bairro, Jardim Walkiria, Green Village I II III - condomínios, Port Vile - São Francisco - bairro, Bosque Vivendas - condomínio, Jardim Bosque das Vivendas, Jardim Residencial Alba, Jardim Tangara, Jardim Viena	50. RA – Felicidade	Jardim Felicidade, Jardim do Lago, Residencial Santa Ana, Residencial Amazonas - condomínio, Residencial Machado I, Conj. Hab. São José do Rio Preto I, Mariza Cristina I e II - condomínios
17. RA – São Francisco	São Francisco - bairro, Bosque Vivendas - condomínio, Jardim Bosque das Vivendas, Jardim Residencial Alba, Jardim Tangara, Jardim Viena	51. RA – Parque Belvedere	Garden Village - condomínio, Garden Village II - condomínio, Belvedere I - Terra Nova Rio Preto - condomínio, Jardins Athenas - condomínio, Jardins Barcelona - condomínio, Village Maria Stella - condomínio, Village Rio Preto - condomínio, Village Damha Rio Preto II - condomínio, Residencial Parque da Liberdade I - condomínio, Residencial Parque da Liberdade II - condomínio, Residencial Parque da Liberdade III - condomínio, Residencial Parque da Liberdade IV - condomínio, Residencial Parque da Liberdade V - condomínio, Residencial Parque da Liberdade VI - condomínio, Residencial Luz da Esperança
18. RA – Nova Redentora	Vila Nova Redentora, Vila Redentora - prolongamento, Vila São José, Jardim do Norte, Jardim das Vivendas, Jardim Vivendas, Jardim Michael Jacob, Jardim Morumbi, Jardim Francisco Fernandes, Universitário - bairro, Green Garden - condomínio, Green Park - condomínio, Green Palm - condomínio, Green Fields Residence Club - condomínio	52. RA – São Deocleciano	Conj. Hab. São Deocleciano, Parque São Miguel, Jardim Anice, Jardim Marambaia, Jardim Jandira, Residencial Flora, Residencial Santa Filomena, Recanto dos Eduardos - chácaras, Vila Residencial Felicitá - condomínio
19. RA – Vivendas	Vila São Manoel, Vila São Paulo, Vila São Pedro, Vila Santa Cândida, Jardim Bosque da Saúde, Jardim Panorama, Jardim Tarráf, Jardim Aclimação, Pinheiros - bairro	53. RA – Gaivota	Residencial Gaivota I, Residencial Gaivota II, Residencial Três Marias, Jardim Yolanda, Jardim Vista Alegre, Figueira - condomínio, Village Rio Sena - condomínio
20. RA – São Manoel	Jardim Moyses Miguel Haddad, Débora Cristina - condomínio, Bourgainville Helena - condomínio, Harmonia Residence - condomínio, Ecco Village - condomínio, Ecco Village I - condomínio, Villaggio Harmonia - condomínio, Village Santa Helena - condomínio, Village Flamboyant - condomínio, Village La Montagne - condomínio	54. RA – Damha	Parque Residencial Damha (Damha-I), Residencial Jardins (Damha-II), Residencial Jardins (Damha-III), Parque Residencial Damha IV, Parque Residencial Damha V, Parque Residencial Damha VI
21. RA – Moyses Miguel Haddad	Jardim Moyses Miguel Haddad, Débora Cristina - condomínio, Bourgainville Helena - condomínio, Harmonia Residence - condomínio, Ecco Village - condomínio, Ecco Village I - condomínio, Villaggio Harmonia - condomínio, Village Santa Helena - condomínio, Village Flamboyant - condomínio, Village La Montagne - condomínio	55. RA – Pq dos Pássaros/San Fernando Valley	Parque dos Pássaros, San Fernando Valley - chácaras
22. RA – Quinta do Golpe	Residencial Quinta do Golfe, Green Valley Edge - North Valley, Green Valley Edge - West Valley, Green Valley Edge - South Valley	56. RA – Auferville	Residencial Auferville V, Residencial Alta Vista
23. RA – Tarráf II	Jardim Tarráf II, Jardim Maracanã, Recanto Real - condomínio, Residencial Las Palmas - condomínio, D. I. Dr. Ulysses da Silveira Guimarães	57. RA – Vila Toninho	Vila Toninho, Residencial Cambuí, Terra Nostra Cambuí - condomínio, Via Veneto - condomínio habitacional, CIP - Centro Industrial Pascutti
24. RA – Distrito Industrial	D. I. Waldemar de Oliveira Verdi, Gonzaga de Campos - bairro, Vila São José Operário	58. RA – Buona Vita	Parque Residencial Buona Vita
25. RA – Aeroporto	Vila Aeroporto, Jardim Novo Aeroporto, Jardim Herculano	59. RA – Recanto do Lago	Recanto do Lago - loteamento condomínio
26. RA – Alto Rio Preto	Jardim Alto Rio Preto, Jardim Maria Cândida, Jardim Alvorada, Santos Dumont - bairro, Vila Nossa Senhora Aparecida, Vila Nossa Senhora da Paz	60. RA – Distr de Engenheiro Schmitt	Centro Sede, Jardim Schmidt, Residencial Antoniassi, Parque das Amoras, Parque das Amoras II
27. RA – Boa Vista	Boa Vista, Parque Residencial Boa Vista, Vila Mafalda, Cila Córdula, Cila Maria, Vila Diva, Jardim Roseana, Kaime Spinola Castro - loteamento, Spinola Castro - loteamento	61. RA – Distrito de Talhado	Centro Sede, Conj. Hab. Boa Esperança
28. RA – Parque Industrial	Parque Industrial, Parque Industrial - prolongamento, Vila Tonelo, Vila Zilda, Vila Capitão Luiz Pinto de Moraes, Jardim Canaã		
29. RA – Esplanada	Vila Esplanada, Vila Falavina, Vila Boa Esperança, Vila Moreira, Vila Curti, João Gonçalves da Silva - loteamento, Jardim Conceição		
30. RA – Palestra	Residencial Palestra, Jardim do Cedro - condomínio, Parque Residencial J. Macedo		
31. RA – Cecap – Vettorazzo	Parque Cecap - Jardim Belo Horizonte, Jardim Residencial Vettorazzo, Parque Residencial Atlântica, Jardim Anna Angélica		
32. RA – Eldorado - São Jorge	Eldorado 1ª partes, Eldorado 2ª, Eldorado 3ª, Eldorado 4ª, Vila São Jorge, Conj. Hab. Costa do Sol, Vila N.ª S.ª da Penha, Jardim Santa Bárbara, Loteamento Eliseo C. Pinto, Jardim Los Angeles, Loteamento Renata Tarráf, Jardim Santa Ângela, Jardim Santa Lúcia, Jardim Henriqueta, Jardim Anielli, Vila Romana, Parque Residencial João da Silva, Vila União Residencial Nato Vettorasso, Residencial Gabriela, Residencial Monte Verde, Residencial Santa Cruz (Doca Vettorasso), Residencial Mirante *, Jardim Antonieta, Parque das Aroeiras, Parque das Aroeiras II		
33. RA – Gabriela - Nato Vettorasso	Jardim Antonieta, Parque das Aroeiras, Parque das Aroeiras II		
34. RA – Etemp – Gisete	Jardim Etemp, Jardim Gisete, Jardim Bianco, Jardim Astúrias, Parque Residencial Maria Zorita, Parque Habitacional Universo, Villa Borghese I, II e III, Residencial Jardim Vista Bela, Residencial das Américas		

Fonte: SECRETARIA MUNICIPAL DE PLANEJAMENTO ESTRATÉGICO, CIÊNCIA, TECNOLOGIA E INOVAÇÃO

## Regiões administrativas do perímetro urbano - Decreto 14.987 de 18/11/2009



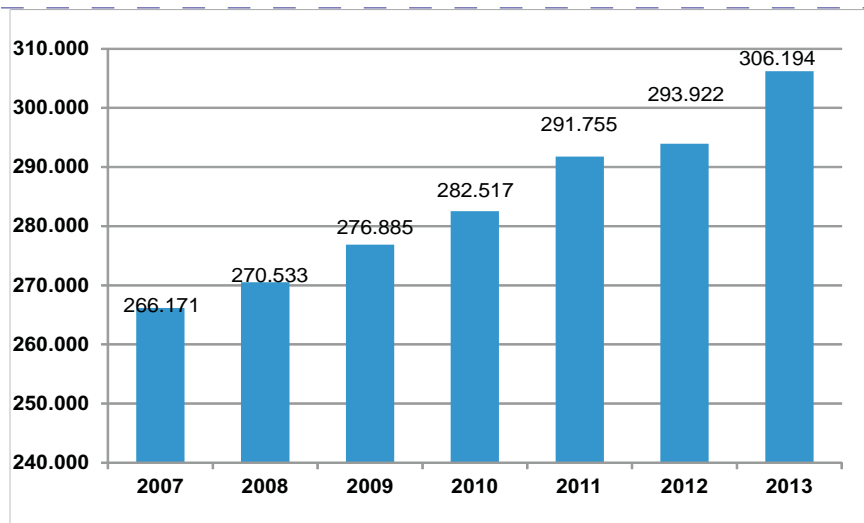
## Regiões administrativas: População residente, por situação do domicílio e sexo - Estimativa 2012

Regiões		Total	Homens	Mulheres	Urbana			Rural		
					Total	Homens	Mulheres	Total	Homens	Mulheres
25. - RA	Aeroporto	<b>2.262</b>	1.067	1.195	<b>2.262</b>	1.067	1.195	-	-	-
26. - RA	Alto Rio Preto	<b>5.980</b>	2.818	3.162	<b>5.980</b>	2.818	3.162	-	-	-
46. - RA	Anchieta	<b>9.531</b>	4.428	5.103	<b>9.531</b>	4.428	5.103	-	-	-
37. - RA	Antunes	<b>16.080</b>	7.813	8.267	<b>16.080</b>	7.813	8.267	-	-	-
38. - RA	Arroyo	<b>2.953</b>	1.446	1.506	<b>2.953</b>	1.446	1.506	-	-	-
56. - RA	Auferville	<b>68</b>	39	30	<b>68</b>	39	30	-	-	-
27. - RA	Boa Vista	<b>12.220</b>	5.552	6.668	<b>12.220</b>	5.552	6.668	-	-	-
05. - RA	Bom Jesus	<b>2.921</b>	1.276	1.645	<b>2.921</b>	1.276	1.645	-	-	-
10. - RA	Caic - Romano Calil	<b>4.449</b>	2.090	2.359	<b>4.449</b>	2.090	2.359	-	-	-
31. - RA	Cecap - Vetorazzo	<b>13.264</b>	6.302	6.962	<b>13.264</b>	6.302	6.962	-	-	-
01. - RA	Centro	<b>6.339</b>	2.671	3.668	<b>6.339</b>	2.671	3.668	-	-	-
12. - RA	Cidade Jardim - São Marcos	<b>6.804</b>	3.341	3.463	<b>6.804</b>	3.341	3.463	-	-	-
36. - RA	Colorado	<b>968</b>	489	479	<b>968</b>	489	479	-	-	-
11. - RA	Cristo Rei	<b>4.763</b>	2.296	2.467	<b>4.763</b>	2.296	2.467	-	-	-
54. - RA	Damha	<b>4.865</b>	2.451	2.414	<b>4.865</b>	2.451	2.414	-	-	-
61. - RA	Distrito de Talhado	<b>900</b>	453	447	<b>900</b>	453	447	-	-	-
60. - RA	Distrito Engenheiro Schmitt	<b>2.418</b>	1.199	1.219	<b>2.418</b>	1.199	1.219	-	-	-
24. - RA	Distrito Industrial	<b>1.903</b>	933	971	<b>1.903</b>	933	971	-	-	-
42. - RA	Dom Lafayette Libanio	<b>9.975</b>	4.903	5.072	<b>9.975</b>	4.903	5.072	-	-	-
32. - RA	Eldorado - São Jorge	<b>23.180</b>	11.222	11.958	<b>23.180</b>	11.222	11.958	-	-	-
06. - RA	Ercília-Diniz	<b>5.100</b>	2.287	2.813	<b>5.100</b>	2.287	2.813	-	-	-
29. - RA	Esplanada	<b>7.862</b>	3.753	4.109	<b>7.862</b>	3.753	4.109	-	-	-
34. - RA	Etemp - Gisete	<b>5.703</b>	2.812	2.891	<b>5.703</b>	2.812	2.891	-	-	-
50. - RA	Felicidade	<b>4.122</b>	2.009	2.114	<b>4.122</b>	2.009	2.114	-	-	-
33. - RA	Gabriela - Nato Vetorasso	<b>10.963</b>	5.427	5.537	<b>10.963</b>	5.427	5.537	-	-	-
53. - RA	Gaivota	<b>3.702</b>	1.790	1.912	<b>3.702</b>	1.790	1.912	-	-	-
16. - RA	Higienópolis	<b>6.794</b>	3.121	3.673	<b>6.794</b>	3.121	3.673	-	-	-
02. - RA	Imperial	<b>5.803</b>	2.514	3.289	<b>5.803</b>	2.514	3.289	-	-	-
41. - RA	Itapema	<b>8.684</b>	4.231	4.453	<b>8.684</b>	4.231	4.453	-	-	-
48. - RA	Jaguaré	<b>7.971</b>	3.932	4.039	<b>7.971</b>	3.932	4.039	-	-	-
09. - RA	Jardim Soraia	<b>5.904</b>	2.812	3.092	<b>5.904</b>	2.812	3.092	-	-	-

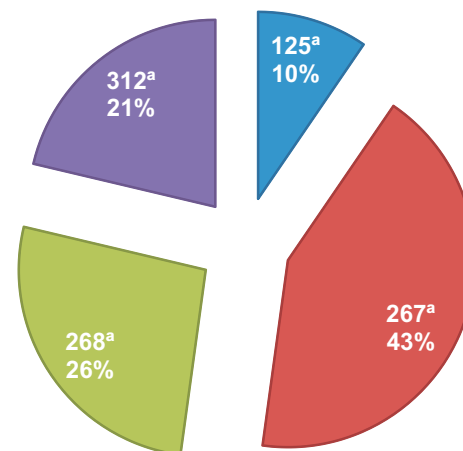
## Regiões administrativas: População residente, por situação do domicílio e sexo - Estimativa 2012

Regiões		Total	Homens	Mulheres	Total	Urbana		Total	Rural	
						Homens	Mulheres		Homens	Mulheres
49. - RA	João Paulo II	13.082	6.376	6.706	13.082	6.376	6.706	-	-	-
45. - RA	Maceno	14.996	6.971	8.025	14.996	6.971	8.025	-	-	-
07. - RA	Mançor Daud	3.467	1.601	1.866	3.467	1.601	1.866	-	-	-
21. - RA	Moyses Miguel Haddad	1.462	712	749	1.462	712	749	-	-	-
47. - RA	Nazareth	12.297	5.804	6.493	12.297	5.804	6.493	-	-	-
18. - RA	Nova Redentora	1.158	563	595	1.158	563	595	-	-	-
43. - RA	Nunes	6.536	3.336	3.200	6.536	3.336	3.200	-	-	-
30. - RA	Palestra	586	293	293	586	293	293	-	-	-
51. - RA	Parque Belvedere	5.633	2.760	2.873	5.633	2.760	2.873	-	-	-
39. - RA	Parque da Cidadania	29.821	15.810	14.011	4.705	2.335	2.370	-	-	-
55. - RA	Parque dos Pássaros - San Fernando Valley	386	198	188	386	198	188	-	-	-
15. - RA	Parque Estoril	8.183	3.813	4.370	8.183	3.813	4.370	-	-	-
28. - RA	Parque Industrial	8.559	3.989	4.570	8.559	3.989	4.570	-	-	-
13. - RA	Quinta das Paineiras	5.566	2.620	2.946	5.566	2.620	2.946	-	-	-
22. - RA	Quinta do Golfe	791	395	396	791	395	396	-	-	-
03. - RA	Redentora	2.981	1.320	1.662	2.981	1.320	1.662	-	-	-
59. - RA	Residencial do Lago	523	225	298	523	225	298	-	-	-
04. - RA	Santa Cruz	1.875	831	1.044	1.875	831	1.044	-	-	-
40. - RA	Santo Antônio	10.484	5.152	5.332	10.484	5.152	5.332	-	-	-
52. - RA	São Deocleciano	7.235	3.477	3.758	7.235	3.477	3.758	-	-	-
17. - RA	São Francisco	8.493	4.071	4.422	8.493	4.071	4.422	-	-	-
20. - RA	São Manoel	6.240	2.735	3.505	6.240	2.735	3.505	-	-	-
44. - RA	Simões	6.586	3.233	3.353	6.586	3.233	3.353	-	-	-
35. - RA	Solo Sagrado	22.294	10.831	11.463	22.294	10.831	11.463	-	-	-
23. - RA	Tarraf II	5.553	2.680	2.873	5.553	2.680	2.873	-	-	-
08. - RA	Vila Elvira	4.271	2.020	2.251	4.271	2.020	2.251	-	-	-
14. - RA	Vila Sinibaldi	10.926	5.084	5.842	10.926	5.084	5.842	-	-	-
57. - RA	Vila Toninho	8.949	4.379	4.569	7.968	3.873	4.095	981	506	475
19. - RA	Vivendas	3.286	1.549	1.737	3.286	1.549	1.737	-	-	-
<b>São José do Rio Preto</b>		<b>416.670</b>	<b>200.304</b>	<b>216.366</b>	<b>391.392</b>	<b>186.717</b>	<b>204.675</b>	<b>25.278</b>	<b>13.338</b>	<b>11.940</b>

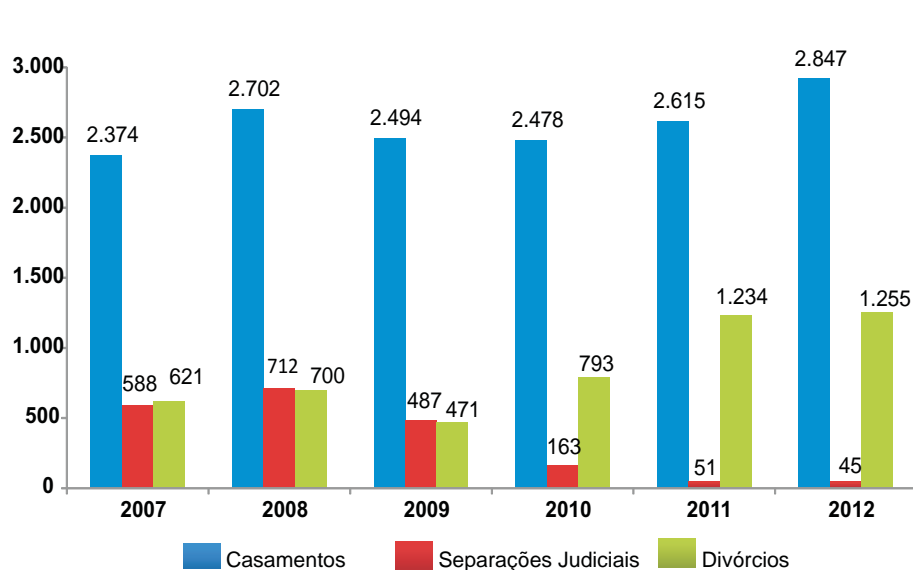
## Zonas eleitorais - número de eleitores



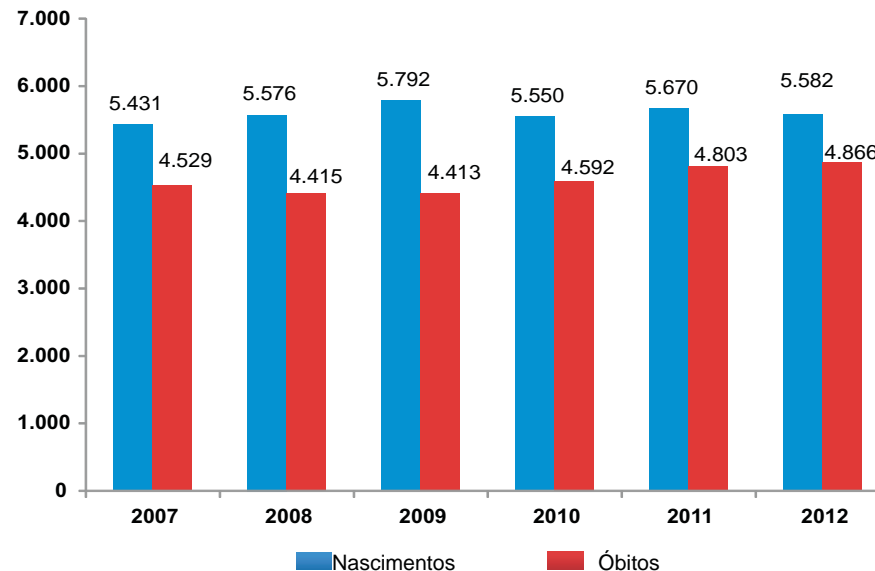
## Zonas eleitorais - número de eleitores



## Registro civil - casamentos, separações judiciais e divórcios

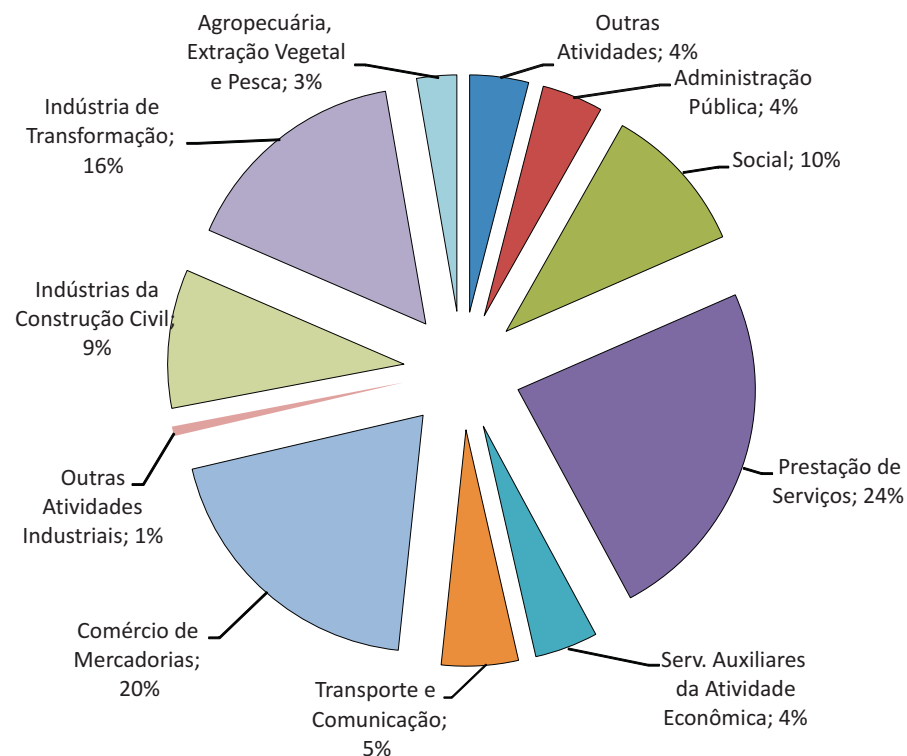


## Registro civil - nascimentos e óbitos



## População Economicamente Ativa - PEA - estimativa 2012

Setores	Total
Outras Atividades	9.999
Administração Pública	10.407
Social	25.621
Prestação de Serviços	59.093
Serv. Auxiliares da Atividade Econômica	10.765
Transporte e Comunicação	13.101
Comércio de Mercadorias	49.099
Outras Atividades Industriais	1.633
Indústrias da Construção Civil	23.692
Indústria de Transformação	39.344
Agropecuária, Extração Vegetal e Pesca	6.831
<b>Total</b>	<b>249.585</b>



# 04. Indicadores de Desenvolvimento Social



Conjunto Habitacional Nova Esperança  
Foto: Sérgio Menezes



## Rede estadual e particular de ensino

## Nº de Escolas

Ano	Rede Estadual	Rede Particular
2007	37	51
2008	36	50
2009	36	51
2010	37	56
2011	37	59
2012	37	60

## Nº de Classes

Ano	Rede Estadual				Rede Particular			
	Pré	Ens Fun	Ens Méd	Supl.	Pré	Ens Fun	Ens Méd	Supl.
2007	10	524	360	48	164	524	137	6
2008	5	511	359	45	175	553	139	3
2009	5	515	345	40	197	583	130	2
2010	2	507	354	45	231	595	124	1
2011	2	450	333	42	248	614	140	0
2012	2	462	378	26	248	653	148	0

## Número de Alunos

Ano	Rede Estadual				Rede Particular				Total
	Pré	Ens Fun	Ens Méd	Supl.	Pré	Ens Fun	Ens Méd	Supl.	
2007	71	18.047	12.667	2.297	1.558	11.562	3.882	91	50.175
2008	44	17.026	10.900	1.782	1.804	11.859	3.802	39	47.256
2009	22	16.727	10.899	1.563	1.810	12.019	3.705	23	46.768
2010	15	16.425	11.151	1.655	2.410	12.611	3.580	04	47.851
2011	14	15.674	11.030	1.324	2.879	12.475	3.891	-	47.287
2012	09	16.045	10.390	1.011	2.938	12.925	3.921	-	47.138

## Rede municipal de ensino

### Educação Infantil

Atendeu 15.983 alunos em 2012, distribuídos em 10 unidades escolares de Ensino Fundamental e Infantil, 43 de Educação Infantil e 42 unidades de Educação Infantil conveniadas em período integral, conforme demonstrado abaixo.

### Escolas de educação infantil

Período	Escolas	3m a 3 anos Alunos	4 a 5 anos Alunos	Total Alunos
Parcial	43	283	2.162	2.445
Integral		945	3.813	4.758

### Escolas de Ensino Fundamental e Educação Infantil

Período	3 meses a 5 anos		3 a 5 anos		4 a 5 anos		Total	
	Escola	Alunos	Escola	Alunos	Escola	Alunos	Escola	Alunos
Parcial	1	19	2	136	7	358	10	513
Integral	102	102	2	124	7	481		

Em 2012, 10 escolas atenderam Educação Infantil e Ensino Fundamental.

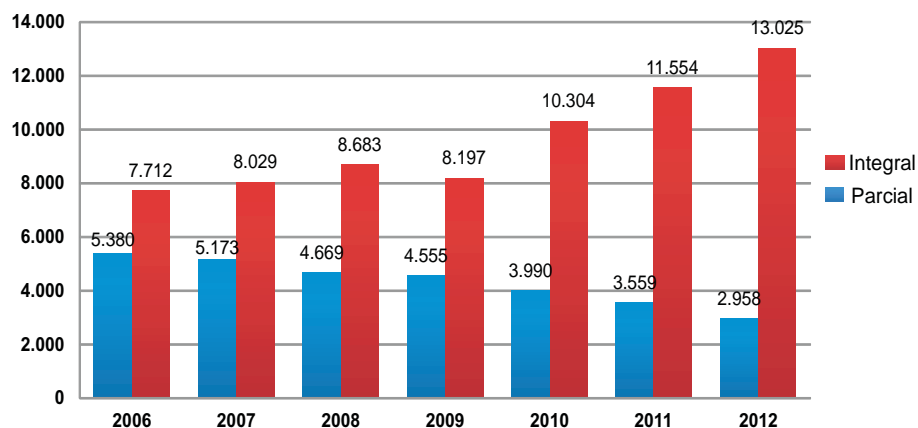
### Escolas de Educação Infantil Conveniadas (Creches)

Período	3 meses a 1 ano		1 ano a 3 anos		3 anos a 2 anos		2 anos a 3 anos		3 anos a 4 anos		Total	
	Escolas	Alunos	Escolas	Alunos	Escolas	Alunos	Escolas	Alunos	Escolas	Alunos	Escolas	Alunos
Integral	32	6.022	04	433	01	67	01	86	05	952	42	7.560

### Número de alunos por nível de atendimento

	Período Integral	Período Parcial
Berçário	3.250	0
Maternal	5.407	323
JD I	2.241	1.144
JD II	2.127	1.491
<b>Sub total</b>	<b>13.025</b>	<b>2.958</b>
<b>Total</b>	<b>15.983</b>	

### Número de Alunos por Nível de Atendimento



### O Ensino Fundamental

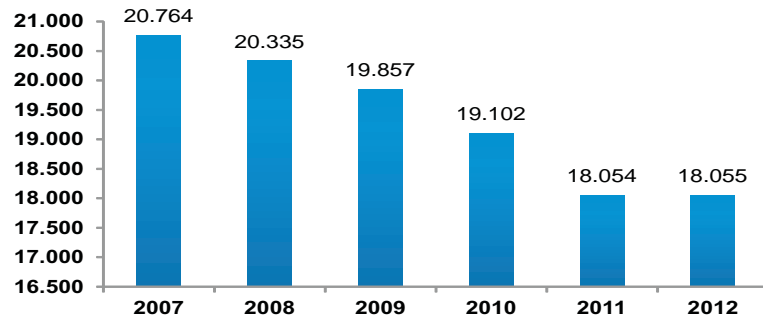
O Ensino Fundamental atendeu 18.055 alunos em 2012, distribuídos em 32 unidades escolares de Ensino Fundamental e 10 escolas de Ensino Fundamental e Infantil.

### Distribuição dos alunos do Ensino Fundamental

Séries	Nº de Classes	Alunos
1º ano	132	3.235
2º ano	109	2.891
3º ano	110	3.335
4º ano	112	3.163
5º ano	111	3.298
6º ano	20	602
7º ano	19	573
8º ano	16	497
9º ano	15	491
<b>Total</b>	<b>644</b>	<b>18.055</b>

Dados do Censo Escolar

## Evolução do Ensino Fundamental



## Educação de Jovens e Adultos (EJA)

Os alunos da Educação de Jovens e Adultos em 2012 foram atendidos pela EMES – Escola Municipal de Ensino Supletivo Profº Ademir Dibb e (5) cinco Escolas do Ensino Fundamental, no sistema de Ensino Regular e Presencial e, ainda, pelo Cemes-Centro municipal de Ensino Supletivo Profª Odete Nassif Gabriel, no sistema Modular e Semi-Presencial.

### Ensino Regular e Presencial

EJA (1ª A 4ª)		1º Semestre			EJA (5ª A 8ª)		MÉDIO	
Séries	Classes	Alunos	Séries	Classes	Alunos	Séries	Classes	Alunos
1ª a 4ª	10	162	5ª	1	32	1ª	4	126
			6ª	1	30	2ª	4	137
			7ª	2	75	3ª	5	162
			8ª	2	82			
<b>Total</b>	<b>10</b>	<b>162</b>	<b>Total</b>	<b>06</b>	<b>219</b>	<b>Total</b>	<b>13</b>	<b>425</b>

### Ensino Regular e Presencial

EJA (1ª A 4ª)		2º Semestre			EJA (5ª A 8ª)		MÉDIO	
Séries	Classes	Alunos	Séries	Classes	Alunos	Séries	Classes	Alunos
1ª a 4ª	10	156	5ª	1	44	1ª	4	105
			6ª	1	42	2ª	4	139
			7ª	1	47	3ª	4	147
			8ª	2	83			
<b>Total</b>	<b>10</b>	<b>156</b>	<b>Total</b>	<b>05</b>	<b>216</b>	<b>Total</b>	<b>12</b>	<b>391</b>

## Modular e pré-presencial

	Censo	Dez/SME
Pré-Modular (1ª à 4ª)	65	37
Modular (5ª à 8ª)	308	328
<b>Total</b>	<b>373</b>	<b>365</b>

## Educação especial

Unidade	Alunos
EMA Maria Lúcia de Olivera	41
Classes Esp. Def. Auditivo (Cemes)	18
Classes Esp. Def. Mental (Cemes)	90
<b>Total</b>	<b>149</b>

### Complexo Integrado de Educação, Ciências e Cultura - "Prof. Aziz Nacib Ab'Saber"

Vinculado à Secretaria Municipal de Educação por meio da lei Complementar 104/99 de 22 de junho de 1999.

Reinaugurado em 3 de novembro de 2008, numa parceria entre a Prefeitura Municipal de São José do Rio Preto, por meio da Secretaria Municipal de Educação, Unesp, do Instituto de Biociências, Letras e Exatas "Júlio de Mesquita Filho" e a Fundação de Apoio à Pesquisa e Extensão de São José do Rio Preto – Faperp. O CIECC tem como missão criar condições para o aprendizado, estimular a difusão do conhecimento científico e a alfabetização científica, além de oferecer atividades que propiciem ao visitante formular novas visões que lhe possibilitem interferir de forma criativa na realidade. O espaço abriga atividades científicas e culturais com mostras de biologia, física, linguagens, química, matemática, sessões de planetário e dois observatórios.

#### Horário de funcionamento:

- 4ª a 6ª feira, das 8h às 17h
- 5ª feira, das 13h às 22h
- Sábado e Domingo, das 13h às 19h

**Sessões de Planetário:** em manutenção.

#### Observatório:

5ª feira – das 20h30 às 22h

\* Observação astronômica sujeita às condições atmosféricas favoráveis.

#### Número de alunos atendidos

Ano	Ensino Infantil	Ensino Fundamental	Ensino Médio	Ensino Superior	Visitantes Livres
2009	292	14.845	2.797	272	24.298
2010	241	18.054	5.632	58	21.780
2011	543	17.120	2.338	192	26.720

Ano	Escolas Municipais		Escolas Estaduais		Escolas Particulares	Projetos e Grupos	Visitantes não agendados
	SJRP	Região	SJRP	Região			
2012	4.728	0	876	2.720	588	276	2.379

Ano	Sessões de Planetário
2012	0

### Programa Bolsa Escola e Bolsa Família

Mês	Bolsa Escola Municipal		Bolsa Família Federal	
	Famílias	Crianças/Adolescente	Famílias	Crianças/Adolescente
dez/07	2.862	4.947	5.309	7.359
dez/08	2.977	5.006	5.120	9.508
dez/09	3.036	5.087	5.555	13.336
dez/10	3.078	4.977	6.475	13.845
dez/11	2.682	4.273	6.615	12.759
dez/12	2.901	4.448	8.343	13.617

### Fundo Social de Solidariedade

Atividades e Projetos	2011	2012
Doações Diversas (fraldas, colchões, enxovais de bebê ...)	4.799	48.024
"Campanha olhar Solidário" - Doações de Óculos (pessoas)	1.498	1.237
Empréstimo de órteses (pessoas beneficiadas)	160	170
Campanha de Agasalho (Instituições)	157	165
Campanha de Agasalho (nº peças)	239.737	286.140
Campanha de Agasalho (nº coberto doados)	1.940	2.038
Campanha de Agasalho (nº famílias beneficiadas)	9.218	14.300
Campanha de Agasalho (nº pessoas beneficiadas)	36.875	57.200
Total de peças de roupas doadas no ano	239.737	-
JORI - Jogos regionais dos idosos (participantes)	96	96
JORI/JEI - Jogos Estaduais do Idoso (participantes)	39	50
Campanha Natal:"Amigo presente no Natal"(crianças benef.)	12.332	12.005
Campanha Natal:"Amigo presente no Natal"(esc.part.parc.)	180	180
Campanha Natal:"Amigo presente no Natal"(esc.mun.bem.)	21	21
Kit Padaria (Instituições) ONG's com cessão de uso	16	16
Cursos de Formação Profissional (assistente administrativo, corte e costura e patchwork)pessoas capacitadas	104	104
Projeto: "Banco de Alimentos" - pessoas beneficiadas	-	351.121
Projeto: "Banco de Alimentos" - famílias beneficiadas diretamente	52.800	81.600
Projeto: "Banco de Alimentos" - (Instituições)	770	977
Projeto: "Banco de Alimentos" - (Arrecadação)	545 ton	680 ton
Atendimento Social	-	-
Eventos de arrecadação	34	-
Eventos e parceira realizadas em prol de organizações não governamentais	624	-

## Ensino Superior

### Cursos de Graduação

Anos	Unidades	Nº Cursos	Nº Alunos	Nº Prof.
2007	10	115	29.362	1.835
2008	10	129	30.300	1.872
2009	10	132	28.778	1.846
2010	10	154	27.332	1.820
2011	9	164	26.541	1.723
2012	9	161	27.645	1.769

### Cursos de Pós-Graduação

Anos	Unidades	Nº Cursos	Nº Alunos	Nº Prof.
2007	8	174	5.094	1.585
2008	8	187	5.762	1.783
2009	8	176	5.536	1.779
2010	8	180	5.319	1.775
2011	9	190	4.433	1.677
2012	9	206	4.808	1.763

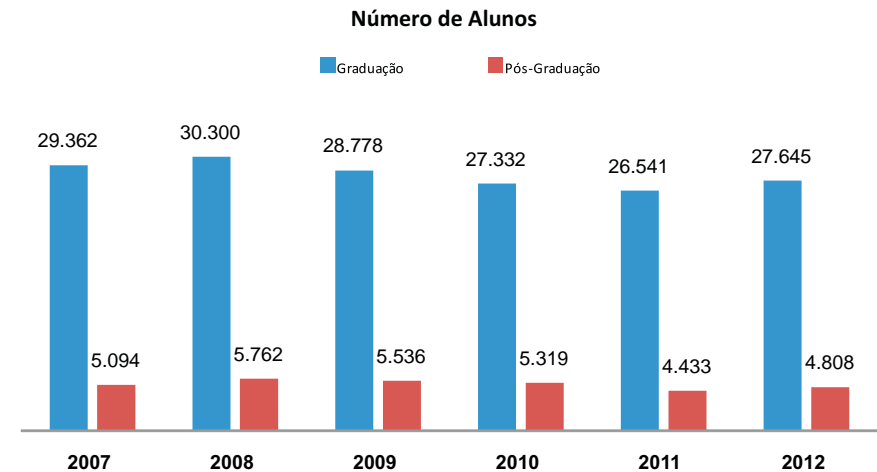
### Cursos Sequenciais

Anos	Unidades	Nº Cursos	Nº Alunos	Nº Prof.
2007	2	10	518	31
2008	2	9	569	28
2009	2	8	475	40
2010	2	6	475	40
2011	2	4	180	22
2012	1	3	120	15

Unidades:

- Centro Universitário do Norte Paulista - UNORP
- Centro Universitário de Rio Preto - UNIRP/Cursos de Educação Superior de formação Específica
- Faculdade Ceres e Instituto Superior de Educação CERES - Uniceres
- Faculdades Integradas Dom Pedro II / INPG
- Faculdade de Medicina de S.J. Rio Preto - FAMERP
- Faculdade de Tecnologia de São José do Rio Preto - FATEC
- Universidade Estadual Paulista - UNESP Instituto de Biociências, Letras e Ciências Exatas - Ibilce
- União das Faculdades dos Grandes Lagos - UNILAGO
- Universidade Paulista - UNIP / São José do Rio Preto

FONTE: INSTITUIÇÕES SUPRA CITADAS



## Indicadores Social

	2004	2005	2006	2007	2008	2009	2010	2011
<b>Taxa de mortalidade infantil ( por mil nascidos vivos)</b>								
Estado de São Paulo	14,25	13,44	13,28	13,07	12,56	12,48	11,86	11,55
<b>Município de São José do Rio Preto</b>	<b>13,23</b>	<b>10,17</b>	<b>11,86</b>	<b>12,62</b>	<b>10,20</b>	<b>8,64</b>	<b>6,93</b>	<b>7,11</b>
Região Administrativa de São José do Rio Preto	14,13	10,66	11,89	11,91	12,40	11,04	9,54	9,06
Região de Governo de São José do Rio Preto	14,07	10,73	12,74	10,70	10,76	10,27	8,36	8,13

	2004	2005	2006	2007	2008	2009	2010	2011
<b>Médicos registrados no CRM/SP (coeficiente por mil habitantes)</b>								
Estado de São Paulo	2,15	2,19	2,20	2,27	2,30	2,35	2,39	2,45
<b>Município de São José do Rio Preto</b>	<b>4,54</b>	<b>4,43</b>	<b>4,55</b>	<b>4,87</b>	<b>4,82</b>	<b>5,01</b>	<b>5,04</b>	<b>5,17</b>
Região Administrativa de São José do Rio Preto	2,11	2,08	2,15	2,25	2,25	2,34	2,39	2,49
Região de Governo de São José do Rio Preto	2,81	2,73	2,80	2,99	2,96	3,06	3,07	3,16

	2004	2005	2006	2007	2008	2009	2010	2011
<b>Leitos SUS (coeficiente por mil habitantes)</b>								
Estado de São Paulo	-	1,79	1,75	1,71	1,58	1,53	1,47	1,45
<b>Município de São José do Rio Preto</b>	-	<b>2,85</b>	<b>2,62</b>	<b>2,96</b>	<b>2,64</b>	<b>2,84</b>	<b>2,45</b>	<b>2,78</b>
Região Administrativa de São José do Rio Preto	-	2,20	2,02	1,97	1,81	1,83	1,62	1,70
Região de Governo de São José do Rio Preto	-	2,36	2,16	2,33	2,14	2,21	1,84	2,02

	2004	2005	2006	2007	2008	2009	2010	2011
<b>Técnicos de Enfermagem registrados no COREN/SP (coeficiente por mil habitantes)</b>								
Estado de São Paulo	1,01	1,17	1,42	1,67	1,83	1,98	2,17	-
<b>Município de São José do Rio Preto</b>	<b>1,20</b>	<b>1,25</b>	<b>1,32</b>	<b>1,41</b>	<b>1,45</b>	<b>1,70</b>	<b>1,90</b>	-
Região Administrativa de São José do Rio Preto	1,36	1,45	1,62	1,77	1,89	1,95	2,12	-
Região de Governo de São José do Rio Preto	1,21	1,26	1,36	1,45	1,49	1,68	1,87	-

	2004	2005	2006	2007	2008	2009	2010	2011
<b>Auxiliares de Enfermagem registrados no COREN/SP(coeficiente por mil habitantes)</b>								
Estado de São Paulo	4,80	4,66	4,65	4,58	4,72	4,86	4,80	-
<b>Município de São José do Rio Preto</b>	<b>5,92</b>	<b>5,98</b>	<b>6,36</b>	<b>6,12</b>	<b>6,41</b>	<b>6,90</b>	<b>6,72</b>	-
Região Administrativa de São José do Rio Preto	4,05	4,08	4,19	4,05	4,19	4,20	4,14	-
Região de Governo de São José do Rio Preto	5,02	5,08	5,37	5,16	5,38	5,79	5,67	-

	2004	2005	2006	2007	2008	2009	2010	2011
<b>Enfermeiros registrados no COREN/SP(coeficiente por mil habitantes)</b>								
Estado de São Paulo	0,95	1,00	1,15	1,28	1,40	1,57	1,69	-
<b>Município de São José do Rio Preto</b>	<b>1,52</b>	<b>1,54</b>	<b>1,75</b>	<b>1,96</b>	<b>2,36</b>	<b>2,63</b>	<b>2,81</b>	-
Região Administrativa de São José do Rio Preto	0,91	0,94	1,12	1,26	1,53	1,71	1,89	-
Região de Governo de São José do Rio Preto	1,06	1,06	1,24	1,40	1,74	1,98	2,14	-

Fonte: Valores atualizados pela fonte-SEADE

## Saúde

Atenção Básica ano 2012 Grupo procedimento	Atenção Básica			Média Complexidade		Alta Complexidade		Não se aplica	
	Gestão Municipal	Gestão Municipal	Gestão Estadual	Gestão Municipal	Gestão Estadual	Gestão Municipal	Gestão Estadual	Gestão Municipal	Gestão Estadual
01-Ações de promoção e prevenção em saúde	1.612.301	5.431	267	0	0	25.342	14.219		
02-Procedimentos com finalidade diagnóstica	164.148	1.233.533	1.841.216	12.794	76.023	0	0		
03-Procedimentos clínicos	1.617.250	1.830.520	720.234	144.958	91.136	118.749	0		
04-Procedimentos cirúrgicos	91.102	30.418	25.864	1.260	5.919	0	0		
05-Transplantes de órgãos, tecidos e células	0	10.816	19	6	5.816	0	0		
06-Medicamentos	0	0	0	0	12.519.833	0	0		
07-Órteses, próteses e materiais especiais	0	0	0	0	0	67.478	6.105		
08-Ações complementares da atenção à saúde	3.896	0	0	0	0	22.455	0		
<b>Total</b>	<b>3.488.697</b>	<b>3.110.718</b>	<b>2.587.600</b>	<b>159.018</b>	<b>12.698.727</b>	<b>234.024</b>	<b>20.324</b>		

Fonte: Ministério da Saúde - Sistema de Informações Ambulatoriais do SUS (SIA/SUS)

Nota: 1. Situação da base de dados nacional em 22/04/2013.

2. Dados de 2012 (até dezembro)

Programa de Saúde da Família Famílias/ população atendidas no município Pessoas - SIAB	2005	2006	2007	2008	2009	2010*	2011	2012
	38.758	35.174	36.594	56.018	60.083	97.967	106.630	127.580

OBS.: Aumento de 08 unidades entre 2005 a 2011

\*alterado pela fonte

Sistema de Informações Hospitalares Autorizações de Internações Hospitalares - AIH Internações por procedimentos de:	2008		2009		2010		2011		2012	
	Gestão Plena Municipal	Hospital Universitário Estadual	Gestão Plena Municipal	Hospital Universitário Estadual	Gestão Plena Municipal	Hospital Universitário Estadual	Gestão Plena Municipal	Hospital Estadual	Gestão Plena Municipal	Hospital Estadual
Alta Complexidade	1.193	3.743	1.432	4.502	1.361	3.950	1.685	4.356	1.645	4.193
Estratégicos	143	1.319	344	878	686	1.327	372	1.614	725	1.386
Demais procedimentos	16.931	20.788	17.833	24.520	17.716	27.361	18.862	31.962	20.003	31.503
<b>Total</b>	<b>18.267</b>	<b>25.850</b>	<b>19.609</b>	<b>29.900</b>	<b>19.763</b>	<b>32.638</b>	<b>20.919</b>	<b>37.932</b>	<b>22.373</b>	<b>37.082</b>

Fonte: Ministério da Saúde - Sistema de Informações Hospitalares do SUS (SIH/SUS)

Nota: 1. Situação da base de dados nacional em 06/05/2013.

2. Dados de 2012 (até dezembro)

3. A partir do processamento de junho de 2012, houve mudança na classificação da natureza e esfera/regime dos estabelecimentos. Até maio de 2012 estas informações estão disponíveis como "Natureza" e "Regime". A partir de junho de 2012, estão como "Natureza Jurídica" e "Esfera Jurídica".

Sistema de Informações sobre Orçamentos Públicos Despesas Realizadas com Saúde (por Habitante)	2007	2008	2009	2010	2011	2012
Despesas Total (p/ Habitante)	R\$ 264,13	R\$ 303,80	R\$ 343,31	R\$ 431,26	R\$ 494,67	R\$ 550,55
Despesas Total (Rec Próprios p/ Habitante)	R\$ 165,26	R\$ 181,25	R\$ 202,81	R\$ 280,98	R\$ 313,80	R\$ 338,29
Transferência SUS p/ Habitante	R\$ 108,36	R\$ 125,57	R\$ 145,35	R\$ 150,28	R\$ 178,07	R\$ 207,55
<b>% Rec Próprios aplicados (município)</b>	<b>22,05%</b>	<b>21,11%</b>	<b>22,22%</b>	<b>25,45%</b>	<b>23,37%</b>	<b>23,95%</b>

Fonte SIOPS

FONTE: SECRETARIA MUNICIPAL DE SAÚDE

## Indicadores de Saúde

Coleta de Papanicolau, distribuída por frequência, parâmetro e cobertura; número de Nascidos Vivos, Adesão ao Pré-Natal e Puerpério

Ano	Nº de Coleta Realizada	Parâmetro	Percentual Cobertura	Número Nascidos Vivos	Adesão ao Pré-Natal	Consulta de Puerpério
2007	20.048	41.627	48	4.845	2.002	846
2008	22.959	40.879	56	4.963	2.284	1.267
2009	25.347	41.632	61	5.201	3.133	1.475
2010	26.280	41.064	64	5.226	3.110	2.034
2011	28.533	41.064	70	5.217	2.879	1.898
2012	20.483	41.064	49,88	5.290	3.379	1.180

Fonte: SISCOLO - SISPRENATAL - SINASC - VE - GIVS - DEVISA - SM - SJRP de 14 anos no município de SJRP

Total de Nascidos Vivos (NV) distribuídos por frequência; frequência e proporção de partos cesáreos, mães com sete ou mais consultas no pré natal, baixo peso ao nascer e mães adolescentes nas faixas etárias de 10 a 14 anos e de 15 a 19 anos, residentes em São José do Rio Preto, nos anos de 2007 a 2012.

Ano do nascimento	Nº NV	Partos Cesáreos nº	%	7 ou + Cons. Pré-Natal nº	%	Baixo peso ao nascer nº	%	Mães 10 a 14 anos nº	%	Mães 15 a 19 anos nº	%
2007	4.845	3.697	76,3	3.971	82,0	487	10,1	20	0,4	667	13,8
2008	4.975	3.919	78,8	4.392	88,3	465	9,3	30	0,6	625	12,6
2009	5.202	4.317	83,0	4.551	87,5	488	9,4	27	0,5	720	13,8
2010	5.226	4.467	85,5	4.636	88,7	501	9,6	28	0,5	648	12,4
2011	5.179	4.439	85,7	4.593	88,7	510	9,8	18	0,3	628	12,1
2012	5.290	4.570	86,4	4.473	84,6	510	9,6	27	0,5	608	11,5

Fonte: MS/SVS/DASIS - Sistema de Informações sobre Nascidos Vivos - SINASC (2007 a 2010) e SINASC-VE-NIVS-DIVISA-SMS\_SJRP (2011 e 2012)

Coeficiente de Mortalidade Infantil segundo a faixa etária menor de um ano, Coeficiente de Mortalidade Fetal, Taxa de Óbitos de Mulheres em Idade Fértil (MIF) e Frequência de Óbitos Maternos, residentes em São José do Rio Preto, nos anos de 2007 a 2012.

Ano	Coeficiente de Mortalidade Infantil/ 1000 nascidos vivos					Total	Coeficiente de Mortalidade Fetal/ 1000 nascidos	Taxa de Óbitos MIF/ 100.000 mulheres	Número de Óbitos Materno
	Neonatal Precoce (< 7 dias)	Neonatal Tardio (07 a 27 dias)	Total Neonatal (0 a 27 dias)	Pós Neonatal (28d-<1ano)	Total (0 < 1ano)				
2007	5,99	2,68	8,67	3,92	12,59	6,97	104,44	2	
2008	4,42	2,61	7,04	3,02	10,05	6,19	97,99	1	
2009	3,46	3,08	6,54	1,92	8,46	5,92	92,26	2	
2010	2,49	1,53	4,02	3,06	7,08	7,97	102,96	3	
2011	3,86	0,77	4,63	2,12	7,14	6,33	98,99	1	
2012	4,73	0,95	5,67	1,51	8,51	8,43	75,64	3	

Fonte: MS/SVS/DASIS - Sistema de Informações sobre Nascidos Vivos - SINASC; Sistema de Informações sobre Mortalidade - SIM (2007 a 2010) e SINASC - SIM-VE-NIVS-DIVISA-SMS\_SJRP (2011 e 2012); IBGE 2007, 2008, 2009, 2011 e 2012 = Estimativas Populacionais, 2010 Censo Demográfico. Dados sujeitos a alterações.

FONTE: SECRETARIA MUNICIPAL DE SAÚDE



**Coefficiente de Mortalidade (CM) por Câncer de Mama, Câncer de Colo do Útero, Câncer de Próstata, AIDS, Diabetes, Doença Cérebro Vascular (AVC) e Doenças Isquêmicas do Coração para a população geral e CM por Diabetes, Doença Cérebro Vascular (AVC) e Doenças Isquêmicas do Coração (DIC) para a faixa etária de 30 a 59 anos, residentes em São José do Rio Preto, nos anos de 2007 a 2012.**

Ano	CA Mama	CA Colo Útero	CA Próstata	AIDS	Taxa de Mortalidade/ 100.000 hab.					
					Diabetes (total)	Diabetes (30 a 59 anos)	AVC (total)	AVC (30 a 59 anos)	DIC (total)	DIC (30 a 59 anos)
2007	11,4	5,0	13,2	10,8	20,7	6,1	48,3	20,7	70,7	36,9
2008	16,8	5,1	7,5	17,1	19,8	6,2	46,8	19,2	71,2	40,1
2009	12,0	9,2	12,4	11,9	14,3	7,2	54,1	22,6	71,0	33,6
2010	17,9	5,2	21,4	10,8	14,2	6,8	56,3	20,4	77,6	34,6
2011	15,5	4,7	21,4	12,2	21,1	6,8	49,0	19,9	67,6	30,1
2012	15,3	5,6	12,0	11,1	20,7	5,0	52,9	17,3	70,0	35,7

Fonte: MS/SVS/DASIS - Sistema de Informações sobre Mortalidade - SIM (2007 a 2010) e SIM-VE-NIVS-DIVISA-SMS\_SJRP (2011 e 2012); IBGE 2007 a 2009, 2011 e 2012 Estimativas Populacionais, 2010 Censo Demográfico.

**Taxa de incidência de Notificações de Violências domésticas, sexual e outras, distribuídas por tipo de violência, no município de SJRP, por 10.000 hab**

	2007	2008	2009	2010	2011	2012*
Criança e Adolescente	21,8	27,1	28,5	32,4	55,7	39,34
Mulher	4,8	11,5	10,4	5,9	11,3	75,34
Idosa	5,1	9,3	8,2	10,8	17,2	26,13
Tentativa de Suicídio	2,6	4,0	4,8	5,0	6,5	5,80

Fonte: VIVA/SINAN/SMS-SJRP/DEVISA/GIVS/VE\_DANT

\* Dados provisórios

**Coefficiente de Incidência (CI) das Doenças de Notificação Compulsória (DNC), dengue, doença meningocócica, meningites virais, Aids, HIV +, Doenças Sexualmente Transmissíveis (DST) e Sífilis Congênita, São José do Rio Preto, 2007-2011\***

Ano	Casos Dengue /100.000 hab	Casos Doença Meningocócica /100.000 hab	Casos Meningites Virais /100.000hab	Casos AIDS /100.000 hab	Casos HIV + /100.000 hab	Casos DST /100.000 hab	Casos Sífilis Congênita /1.000 NascidosVivos
2007	2.370,35	2,36	30,18	24,29	20,31	97,14	1,03
2008	67,35	4,10	27,76	34,52	32,06	111,28	0,60
2009	283,58	3,34	43,61	30,98	33,45	144,89	0,77
2010	5.948,69	2,45	32,09	24,98	33,07	208,20	3,44
2011	209,43	3,64	30,09	24,75	33,49	170,84	5,40
2012	103,66	2,41	32,71	22,85	24,77	207,81	7,56

Fonte: SINANNET\_DAT\_VE\_DEVISA\_SMS\_SJRP

\* Dados provisórios

FONTE: SECRETARIA MUNICIPAL DE SAÚDE

**Coefficiente de Incidência (CI) das Doenças de Notificação Compulsória e prevalência, Hepatites Virais B e C , Hanseníase e Tuberculose - São José do Rio Preto, 2007-2012\***

Ano	Número Casos Hepatites Virais B	Casos Hepatite B /10.000 hab	Prevalência Hepatite B /10.000 hab	Número de Casos Hepatites Virais C	Casos Hepatite C /10.000hab	Prevalência Hepatite C /10.000 hab	Número Casos Hanseníase	Casos Hanseníase /10.000hab	Número Casos Tuberculose	Casos Tuberculose /100.000 hab
2007	126	2,97	9,41	238	5,61	30,68	34	0,80	108	25,46
2008	85	2,05	11,68	139	3,36	34,76	27	0,65	119	28,73
2009	66	1,57	13,11	134	3,19	37,51	18	0,43	97	23,12
2010	67	1,64	15,11	115	2,82	41,37	34	0,83	93	22,78
2011	59	1,43	16,40	133	3,23	44,22	23	0,56	109	26,45
2012	33	0,79	17,05	66	1,59	45,41	18	0,43	121	29,10

Fonte: SINANNET\_DAT\_VE\_DEVISA\_SMS\_SJRP

Fonte: TBWEB\_DAT\_VE\_DEVISA\_SMS\_SJRP

\* dados provisórios

**Cobertura vacinal em menores de 1 ano segundo vacina, 2007 a 2011 - São José do Rio Preto.**

ANO	POPULAÇÃO	BCG		Hepatite B		Poliomielite		Tetralente		Rotavírus		Febre Amarela		Pneumo 10 valente		Meningocócica C		
		Doses	Cobertura	Doses	Cobertura	Doses	Cobertura	Doses	Cobertura	Doses	Cobertura	Doses	Cobertura	Doses	Cobertura	Doses	Cobertura	
2007	Pop. Projeção	5.117	6.624	129,45	4.947	96,68	5.098	99,63	5.143	100,51	4.244	82,94	4.411	86,20	0	0	0	0
	Pop. SEADE	5.575	6.624	118,82	4.947	88,74	5.098	91,44	5.143	92,25	4.244	76,13	4.411	79,12	0	0	0	0
2008	Pop. Projeção	5.116	6.925	135,36	4.805	93,92	4.989	97,52	4.938	96,52	4.302	84,09	5.530	108,09	0	0	0	0
	Pop. SEADE	4.916	6.925	140,87	4.805	97,74	4.989	101,48	4.938	100,45	4.302	87,51	5.530	112,49	0	0	0	0
2009	Pop. Projeção	4.676	7.199	153,96	5.020	107,36	5.024	107,44	5.153	110,20	4.575	97,84	3.764	80,50	0	0	0	0
	Pop. SEADE	5.021	7.199	143,38	5.020	99,98	5.024	100,06	5.153	102,63	4.575	91,12	3.764	74,97	0	0	0	0
2010	Pop. Projeção	4.658	7.764	166,68	5.167	110,93	5.278	113,31	5.293	113,63	5.039	108,18	5.087	109,21	3.225	69,24	0	0
	Pop. SEADE	5.212	7.764	148,96	5.167	99,14	5.278	101,27	5.293	101,55	5.039	96,68	5.087	97,60	3.225	61,88	0	0
2011	Pop. Projeção	4.869	7.810	160,40	5.241	107,64	5.295	108,75	5.284	108,52	4.877	100,16	4.921	101,07	4.667	95,85	6.751	138,65
	Pop. SEADE	5.212	7.810	149,85	5.241	100,56	5.295	101,59	5.284	101,38	4.877	93,57	4.921	94,42	4.667	89,54	6.751	129,53
2012	Pop. Projeção	4.959	8.271	166,79	5.039	101,61	5.169	101,61	5.169	104,23	4.835	97,50	4.889	98,59	4.838	97,56	5.129	103,43
	Pop. SEADE	5.339	8.271	154,92	5.039	94,38	5.169	94,38	5.169	96,82	4.835	90,56	4.889	91,57	4.838	90,62	5.129	96,07

Fonte: API\_GIVS\_VE\_IMUNIZAÇÃO

Dados provisórios

## Cadastrados no HiperDia, por ano, agravo, sexo e faixa etária.

ANO	AGRAVO	SEXO	< 19 anos	20-29a	30-39a	40-49a	50-59a	60a e +	TOTAL
2007	HAS	F	2	17	107	348	829	2483	3786
		M	1	24	49	191	431	1386	2086
	DM	F	6	8	14	34	62	109	233
		M	5	17	16	40	55	122	255
	HAS+DM	F	9	33	145	473	1151	3492	5303
		M	8	45	81	298	657	2084	3173
ANO	AGRAVO	SEXO	< 19 anos	20-29a	30-39a	40-49a	50-59a	60a e +	TOTAL
2008	HAS	F	2	14	78	278	560	1131	2063
		M	0	12	54	145	270	763	1244
	DM	F	6	6	18	28	37	55	150
		M	4	9	9	26	43	53	144
	HAS+DM	F	8	21	106	349	728	1536	2748
		M	4	22	75	208	412	1043	1764
ANO	AGRAVO	SEXO	< 19 anos	20-29a	30-39a	40-49a	50-59a	60a e +	TOTAL
2009	HAS	F	1	17	53	183	339	574	1167
		M	2	13	44	99	205	436	799
	DM	F	2	2	4	23	40	37	108
		M	6	3	6	25	27	35	102
	HAS+DM	F	3	20	71	242	476	793	1605
		M	8	17	58	155	306	598	1142
ANO	AGRAVO	SEXO	< 19 anos	20-29a	30-39a	40-49a	50-59a	60a e +	TOTAL
2010	HAS	F	6	32	120	294	521	1061	2034
		M	6	22	77	217	319	724	1365
	DM	F	6	7	12	37	44	63	169
		M	2	8	12	33	52	42	149
	HAS+DM	F	14	42	146	380	717	1504	2803
		M	8	35	104	306	478	1031	1962
ANO	AGRAVO	SEXO	< 19 anos	20-29a	30-39a	40-49a	50-59a	60a e +	TOTAL
2011	HAS	F	4	34	139	399	547	1032	2155
		M	3	33	101	237	401	762	1537
	DM	F	11	9	25	54	63	62	224
		M	10	11	23	48	66	53	211
	HAS+DM	F	15	49	191	533	760	1417	2965
		M	14	50	136	347	608	1038	2193

Fonte: HIPERDIA/SMS-SJRP/DEVISA/GIVS/VE\_DANT

HAS- Hipertensão Arterial Sistêmica

DM - Diabetes Melítus

Os dados de 2012 referentes ao HIPERDIA não foram atualizados, pois o sistema encontra-se em atualização

FONTE: SECRETARIA MUNICIPAL DE SAÚDE

## Número de médicos por especialidades

Especialidades	Médicos	Especialidades	Médicos	Especialidades	Médicos	Especialidades	Médicos
Cardiologia	130	Fisiatria	10	Neurocirurgia	40	Pneumologia	20
Cir. Cardiovascular	50	Geriatria	15	Neurologia	35	Proctologia	15
Cir. Gastroenterológica	30	Hematologia/Hemoterapia	30	Neurologia Pediátrica	06	Psiquiatria e Psicanálise	56
Cir. Pediátrica	15	Homeopatia	15	Oftalmologia	90	Radiologia - Ultrassonografia	75
Cir. Plástica	40	Medicina do Trabalho	20	Oncologia	25	Urologia	50
Cir. Torácica	10	Gastroenterologia	30	Ortopedia e Traumatologia	82	Cirurgia Geral	200
Dermatologia e Alergia	40	Anatomia Patológica	15	Otorrinolaringologia	25	Ginecologia e Obstetrícia	170
Eletroencefalografia	15	Medicina Sanitária	20	Patologia	30	Anestesiologia	80
Endocrin. Metabólica	30	Nefrologia	30	Pediatria	130	Medicina Interna	130
Terapia Intensiva	20	Medicina Legal	10	Medicina Nuclear	15	Reumatologia	20
<b>Nº total de médicos 1.869</b>							

## Movimentação da rede hospitalar

Hospitais	Total de leitos	Número de médicos	Número de enfermeiros e auxiliares	Número de pacientes		Número de pacientes		Número de pacientes	
				Internados		Atendidos em ambulatório		Atendidos em P.S.	
				Residentes em S.J.Rio Preto	Residentes em outras localidades	Residentes em S.J.Rio Preto	Residentes em outras localidades	Residentes em S.J.Rio Preto	Residentes em outras localidades
Casa de Saúde Santa Helena Ltda	72	243	155	3.489	2.265	21.247	3.845	-	-
Fundação Faculdade Regional Medicina - Hospital de Base	720	558	1.701	19.056	27.962	219.211	313.630	72.158	44.858
Hospital Dr. Adolfo Bezerra de Menezes	246	15	73	1.083	653	-	-	-	-
Hospital Austa	140	620	354	8.474	5.490	26.493	9.667	84.226	17.858
Santa Casa de Misericórdia de São José do Rio Preto	206	220	440	17.569	3.695	137.696	18.977	79.086	9.085
IELAR - Instituto Espírita Nosso Lar	103	159	173	7.032	370	68.349	2.728	19.845	510
Associação Portuguesa de Beneficência de São José do Rio Preto	219	820	452	7.897	6.350	28.733	20.629	57.663	14.228
IMC (Instituto de Molestias Cardiovasculares) e HMC	50	107	308	1.091	1.956	24.449	31.034	3.418	1.559
<b>TOTAL GERAL</b>	<b>1.756</b>	<b>2.742</b>	<b>3.656</b>	<b>65.691</b>	<b>48.741</b>	<b>526.178</b>	<b>400.510</b>	<b>316.396</b>	<b>88.098</b>

# 05. Indicadores de Pesquisa, Ciência e Tecnologia



## Pesquisas e produções científicas - Famerp

### FAPESP - Fundação de Amparo à Pesquisa do Estado de São Paulo - Bolsas e Auxílios

Tipo	2008	2009	2010	2011	2012
Auxílio Pesquisa - Regular	19	14	14	8	17
Auxílio Pesquisa - Programa Jovem Pesquisador	3	2	2	-	-
Auxílio Pesquisa - Programa Temático	1	1	1	-	1
Auxílio Pesquisa - Programa Primeiros Projetos	1	-	-	-	-
Auxílio Pesquisa - Reserva Técnica Infraestrutura	1	1	1	1	-
Auxílio Reunião - Regular - Brasil	2	2	2	-	-
Auxílio Reunião - Regular - Exterior	6	1	1	-	-
Bolsa de Iniciação Científica	16	14	13	11	11
Bolsa de Mestrado - II	2	7	5	-	1
Bolsa de Doutorado - I	-	-	-	2	-
Bolsa de Doutorado - II	3	3	3	-	5
Bolsa de Pós-Doutorado	2	2	2	-	1
Bolsa Treinamento Técnico II	2	5	5	-	-
Bolsa Treinamento Técnico III	-	-	-	7	4
Bolsa de Doutorado Direto	1	1	1	-	2
Programa FAP-Livros	-	-	-	-	-
Bolsa Exterior - Estágio de Pesquisa IC	-	-	-	-	1
<b>Total Bolsas e Auxílios</b>	<b>60</b>	<b>53</b>	<b>50</b>	<b>29</b>	<b>43</b>

### Agências de Fomento - Bolsas e Auxílios

Agência	2008	2009	2010	2011	2012
CAPES	18	19	23	25	29
CNPq	-	32	94	103	115
FAPESP	-	53	50	29	43
FINEP	3	6	3	3	2
NIH	1	1	-	-	-
SCTDE-SP	-	-	-	-	-
SEES-SP	144	139	148	139	139
<b>Totais</b>	<b>166</b>	<b>250</b>	<b>321</b>	<b>299</b>	<b>328</b>

Corpo Docente 2012	Quant	%		
Livre-Docentes (LD)	17	5,8%		LD+D+M
Doutores (D)	138	47,7%		
Mestres (M)	77	26,5%		
Especialistas (E)	57	19,6%		E G
Graduados (G)	2	0,7%		
<b>Total</b>	<b>292</b>			

Defesas Ocorridas	Mestrado	Doutorado	Total
2009	14	23	37
2010	19	13	32
2011	22	24	46
2012	30	22	52

Em Andamento	Mestrado	Doutorado	Total
2009	199	108	307
2010	97	88	185
2011	82	82	164
2012	46	75	121

Graduação	Medicina	Enfermagem	Total
2009	323	186	509
2010	323	186	509
2011	386	243	629
2012	387	233	620

### Estágios Oficializados

2012	
Estágio Básico	67
Projeto Científico Pesquisador	16
Projeto de Iniciação Científica	49
Projeto vinculado à Liga Acadêmica	21
<b>Total Estágios</b>	<b>153</b>

2011	
Estágio Básico	44
Projeto Científico Pesquisador	7
Projeto de Iniciação Científica	62
Projeto vinculado à Liga Acadêmica	1
<b>Total Estágios</b>	<b>114</b>

2010	
Projeto Iniciação Científica	61
Projeto Pesquisador	3
Básico	56
<b>Total Estágios</b>	<b>120</b>

<b>Diferença 2011 / 2010</b>	<b>-5,0%</b>
<b>Diferença 2012 / 2011</b>	<b>34,2%</b>

## Diretório de Grupos de Pesquisa - CNPq Dados Estatísticos

### Base de Dados

Ano	Grupos (G)	Pesquisadores (P)	Doutores (D)	Estudantes (E)	Técnicos (T)	Linhas de pesquisa (L)
2008	23	146	136	238	162	84
2009	26	179	166	196	170	83
2010*	27	201	184	251	152	118
2011	29	251	228	297	165	129
2012	29	254	228	306	145	118

### Estatística

Ano	P/G	D/G	E/G	T/G	L/G
2008	6,3	5,9	10,3	7,0	3,7
2009	6,9	6,4	7,5	6,5	3,2
2010*	7,4	6,8	9,3	5,6	4,4
2011	8,7	7,9	10,2	5,7	4,4
2012	8,8	7,9	10,6	5,0	4,7

\*\* Fonte:- Diretório de Grupos de Pesquisa CNPq no site <http://dgp.cnpq.br/diretorio/>

\* Extraído do Diretório de Grupos de Pesquisa do CNPq - 24/01/2012

## SEES - Secretaria Estadual de Ensino Superior

Tipo	2009	2010	2011	2012
Bolsa de Auxílio à Pesquisa/Pesquisador - BAP	34	34	34	34
Bolsa de Iniciação Científica - BIC	110	110	110	110
Infraestrutura - Contrapartida	4	4	2	2
<b>Total Bolsas e Auxílios</b>	<b>148</b>	<b>148</b>	<b>139</b>	<b>139</b>

## FINEP - Financiadora de Estudos e Projetos

Tipo	2007	2009	2011	2011
Auxílio Infraestrutura - CT-INFRA	2	5	2	2
Chamada pública mct/finep/ação transversal - rede GENOPROT - 08/2007	1	1	1	-

## Programa Institucional de Bolsas de Pesquisa 2012

Tipo	Concedidos
Bolsa de Auxílio à Pesquisa/Pesquisador - BAP*	17
Bolsa de Iniciação Científica - BIC*	55
Programa Institucional de Bolsas de Iniciação Científica - PIBIC**	40
<b>Total</b>	<b>112</b>

\* - Secretaria Estadual de Ensino Superior - SEES

\*\* - Conselho Nacional de Desenvolvimento Científico e Tecnológico - CNPq

FONTE:FAMERP - Faculdade de Medicina de São José do Rio Preto

## CAPES - Coordenação de Aperfeiçoamento de Pessoal de Nível Superior 2012

Convênios	Total
Demanda Social - Programa de Apoio à Pós-Graduação - PROAP	1
<b>Total Convênios</b>	<b>1</b>

Bolsas e Auxílios	Total
Programa de Apoio à Pós-Graduação - PROAP - Bolsas de Mestrado	11
Programa de Apoio à Pós-Graduação - PROAP - Bolsas de Doutorado	14
• Edital CAPES 024-2010 - Pró-Ensino na Saúde	1
<b>Total Bolsas</b>	<b>26</b>

## CNPQ - 2012

Concedidos em 2012	Qtde
Apoio à Participação em Eventos Científicos no Exterior - AVG	1
Universal 14/2011 - Faixa A - até R\$20.000,00	1
Universal 14/2011 - Faixa C - de R\$50.000,01 a R\$150.000,00	1
Ciência sem Fronteiras - Graduação Sanduíche no Exterior - SWG 2011/2012	7
Iniciação Científica - Edital MCT/CNPq nº12/2010 -IC	1
Programa Institucional de Bolsas de Iniciação Científica - PIBIC 2012/2013	40
<b>Total - Bolsas e Auxílios concedidos</b>	<b>53</b>

Vigentes em 2012	Qtde
Edital MCT/CNPq nº 27/2007 - Doutorado	2
Doutorado (10/2003)	1
Apoio à Participação em Eventos Científicos no Exterior - AVG	1
Chamada CNPq / CAPES nº 07/2011	2
Edital MCT/CNPq nº 70/2008 - Mestrado/Doutorado	1
Edital MCT/CNPq 14/2008 - Universal - Faixa A - Até R\$ 20.000,00	1
Edital MCT/CNPq 14/2008 - Universal - Faixa B - De R\$ 20.001,00 a R\$ 50.000,00	1
Universal 14/2010 - Faixa A - Até R\$ 20.000,00	1
Universal 14/2010 - Faixa B - De R\$ 50.000,01 a R\$ 150.000,00	1
Universal 14/2010 - Faixa A - Até R\$ 30.000,00	2
Ciência sem Fronteiras - Graduação Sanduíche no Exterior - SWG 2011/2012	7
Iniciação Científica - Edital MCT/CNPq nº12/2010 -IC	5
Programa Institucional de Bolsas de Iniciação Científica - PIBIC2011/2012	38
<b>Total - Bolsas e Auxílios vigentes</b>	<b>62</b>
<b>Total - Bolsas e Auxílios - (Vigentes e Concedidos)</b>	<b>115</b>

**Pesquisas e produções científicas - Ibilce/Unesp**

Teses e dissertações	2006	2007	2009	2010	2011	2012
Teses de Doutorado	15	17	36	44	44	37
Dissertações de Mestrado	82	95	122	113	151	144
<b>Total</b>	<b>97</b>	<b>112</b>	<b>158</b>	<b>157</b>	<b>195</b>	<b>181</b>

**Doutorado e Mestrado**

	Doutorado 2011	Mestrado 2011	Doutorado 2012	Mestrado 2012
Regulares	291	478	345	571
Vinculados e Especiais	71	319	72	314
<b>Total</b>	<b>362</b>	<b>785</b>	<b>417</b>	<b>885</b>

**Trabalhos Publicados em 2012 - Produção Científica - 25 Trabalhos Publicados**

Tipo de publicação	Número de publicações		
	Autoria	Co-Autoria	Total
Livros Nacionais	5	7	12
Livros Nacionais registrados em Órgão Nacional	3	4	7
Livros Estrangeiros	2	-	2
Livros Didáticos	0	1	1
Capítulos de Livros Nacionais	29	18	47
Capítulos de Livros Nacionais Registrados em Órgão Nacional	22	13	35
Capítulos de Livros Estrangeiros	12	14	26
Revistas Nacionais	11	2	13
Revistas Estrangeiras	1	-	1
Revistas Nacionais c/referees e/ou indexadas	17	20	37
Revistas Estrangeiras c/referees e/ou indexadas	59	142	201
Trabalhos completos em anuas nacionais	37	48	85
Trabalhos completos em anuas estrangeiros	21	35	56
Tradução de Livros	4	-	4
Tradução de Artigos de Revistas	2	-	2
Publicação coletiva organizada no Brasil	-	-	-
Publicação coletiva organizada no Exterior	-	-	-
Publicação em meio eletrônico	-	-	-
CD ROM	-	1	1
Outros (especificar) - Organização de Caderno de Resumos em evento nacional	1	-	1
Trabalho completo Revista "on line" UFPE	-	-	-
Trabalho Expandido em anais nacionais	2	-	2
Trabalho Expandido em anais estrangeiros	-	-	-
Apresentação de Trabalho	253	136	389
Prefácio	1	2	3
Textos em jornais/revistas	4	1	5
Editoração	1	6	7
Divulgação internet	-	8	8
Programa de Computador	-	1	1
<b>Total de publicações</b>	<b>487</b>	<b>459</b>	<b>946</b>

FONTE: IBILCE/UNESP

**Auxílios recebidos**

CNPq:	2007	2009	2010	2011	2012
Bolsas - Programa PIBIC (Iniciação Científica)	37	31	-	-	-
Produtividade em pesquisa	-	-	-	-	-
Bolsas - Programa PIBIC (Reitoria)	-	10	06	06	25
Bolsas - Programa PIBIC (CNPq)	-	1	27	20	25
Bolsas - Programa PIBITI (CNPq)	-	1	05	01	00

**Trabalhos Publicados em 2012**

**Produção Científica - 26 Resumos e Artigos de Divulgação**

Tipo de publicação	Número de publicações		
	Autoria	Co-Autoria	Total
Resumos em Eventos Nacionais	196	331	527
Resumos em Eventos Estrangeiros	63	103	166
Resumos Expandidos em Eventos Nacionais	31	48	79
Resumos Expandidos em Eventos Estrangeiros	4	10	14
Artigos em Jornais Nacionais	22	19	41
Artigos em Jornais Estrangeiros	7	32	39
Resenhas e Notas Publicadas no Brasil	1	-	1
Resenhas e Notas Publicadas no Exterior	-	-	-
Recensão Crítica no Brasil	-	-	-
Recensão Crítica no Exterior	-	-	-
Edição Revisada de Livro Publicado no Brasil	-	-	-
Edição Revisada de Livro Publicado no Exterior	-	-	-
Folheto ou Similar Publicado no Brasil	-	-	-
Folheto ou Similar Publicado no Exterior	-	-	-
Outros (especificar) - Resumo	1	-	1
Material Didático	27	0	27
Textos em Jornais de Notícias	48	12	60
Softwares sem Registro de Patente	1	2	3
Softwares com Registro de Patente	2	2	4
Trabalhos Técnicos	394	2	396
Palestras/Seminários/Mesas Redondas/Cursos de Curta Duração	101	6	107
Programas de Rádio ou TV/Entrevistas	26	2	28
Boletim de Divulgação Técnica e Cultural	6	11	17
<b>Total de publicações</b>	<b>947</b>	<b>580</b>	<b>1.527</b>



## Laboratórios

### Departamento de Biologia

#### Laboratórios de Pesquisa:

Anatomia  
 Biologia celular  
 Bioquímica dos Processos e Microbiologia  
 Citogenética de Insetos  
 Citogenética Humana e Biologia Molecular  
 Estudos Genômicos  
 Evolução Molecular de Insetos  
 Genética, Ecologia e Evolução de Drosophila  
 Genômica Estrutural e Comparativa  
 Hemoglobinas e Genética das Doenças Hematológicas  
 Microscopia e Microanálise

Morfologia

Populações

Vetores

#### Laboratório Didático:

Centro de Microscopia - Laboratório de Microscopia Óptica

#### Laboratório de Apoio:

Fotográfico

Meio de Cultura de Drosophila

Laboratórios de pesquisa: 14 Laboratórios Didáticos: 01

Laboratórios de Apoio: 02

**Total: 17**

### Departamento de Ciências de Computação e Estatística

ACME! de Pesquisa em Segurança

Automação e Computação Evolutiva - LACE;

Centro de Recursos de Alto Desempenho - CRAD

Computação Científica

Didático de Computação

Didático de Eletrônica - LADE

Servidores do Grupo de Banco de Dados Genoma

VIRUZ

Workstation

**Total: 09**

### Departamento de Educação

#### Laboratório:

Didático de Línguas/Ensino.

**Total: 01**

### Departamento de Engenharia e Tecnologia de Alimentos

#### Laboratórios Didáticos e de Pesquisa:

Análise de Alimentos I e II

Análise Sensorial de Alimentos

Bioengenharia

Biopolímeros

Engenharia de Processos

Medidas Físicas

Microbiologia de Alimentos I e II

Óleos e Gorduras

Operações Unitárias

Panificação

Processos e Análises

Refrigeração

Tecnologia de Carnes e Derivados

Tecnologia de Cereais, Raízes e Amidos

Tecnologia de Frutas e Hortaliças

Tecnologia de Leite e Derivados

Tratamento de Resíduos

**Total: 17**

### Departamento de Física

#### Laboratórios Didáticos:

Física I, Física II, Física III e Física IV

Física Moderna

#### Laboratórios de Pesquisa:

Bioinformática Genoma

Biologia Estrutural Genoma

Biologia Molecular

Computação

Cristalografia

Espectroscopia

Espectroscopia Fototérmica

Física de Sistemas Coloidais

Polímeros

Raio-X

Síntese Novos Materiais Chirais

Laboratório Didático: 02 - Laboratório de Pesquisa: 11

**Total: 13**

### Departamento de Letras Modernas

#### Laboratórios:

Didático de Idiomas

Didático para o Ensino de Línguas Estrangeiras, Oficina de

Tradução e ERIC (English Research Information Centre).

**Total: 02**

### Departamento de Matemática

#### Laboratório Didático:

Ensino de Matemática

#### Laboratório de Pesquisa:

Sistemas Dinâmicos e o Laboratório de Computação

Laboratório de pesquisa: 01 Laboratório Didático: 01

**Total: 02**

### Departamento de Química e Ciências Ambientais

#### Laboratório Didático:

Bioquímica

Química Analítica

Química Geral e Geologia

Química Orgânica

#### Laboratório de Pesquisa:

Bioquímica

Bioquímica de proteínas

Bioquímica e Microbiologia Aplicada

Físico Química

Genética Bioquímica

Hidrogeologia e Geologia Ambiental

Química Orgânica

**Total: 11**

### Departamento de Zoologia e Botânica

#### Laboratórios de Pesquisa:

Laboratório de Acarologia

Laboratório de Anatomia Vegetal

Laboratório de Biologia, Ecologia e Taxonomia de Algas

(B.E.T.A.)

Laboratórios de Biologia Animal "Augusto Alves da Rocha":

abrange o Laboratório de Ecologia Animal, o Laboratório de

Comportamento de Peixes e o Laboratório de Zoofisiologia

Comparativa e Comportamental.

Laboratório de Chiroptera

Laboratório de Ecofisiologia de Germinação de Sementes

Laboratório de Fisiologia Vegetal

Laboratório de Fitovirologia

Laboratório de Ictiologia

Laboratório de Taxonomia Vegetal

Laboratório de Vespas Sociais

#### Laboratório Didático:

Zoologia

**Total: 12**

**Total geral: 84**

# 06. Indicadores de Desenvolvimento Econômico




Foto Aérea - Rodovias - BR 153 e Washington Luiz  
Foto: Paulo Magri

**Empreendimentos e Valor dos Investimentos Anunciados**  
**Regiões Administrativas do Estado de São Paulo**  
**1º Semestre 2009 - 1º Semestre 2010 (1)**

Posição		Regiões Administrativas	Nº de Empreendimentos		Variação (%) 2010/2009	Valor (US\$ milhões)		Variação (%) 2010/2009
2009	2010		2009	2010		2009	2010	
		<b>TOTAL</b>	<b>353</b>	<b>251</b>	<b>-28,90</b>	<b>11.420,36</b>	<b>12.620,29</b>	<b>10,51</b>
1	1	RMSP	121	119	-1,65	3.047,42	6.357,97	108,63
4	2	RA Campinas	70	45	-35,71	476,26	1.775,18	272,73
10	3	RA Sorocaba	19	11	-42,11	51,97	971,80	1.770,10
2	4	RMBS	12	7	-41,67	564,28	549,76	-2,57
3	5	RA São José dos Campos	17	16	-5,88	480,54	461,94	-3,87
6	6	RA Central	10	4	-60,00	156,69	125,54	-19,88
11	7	RA Ribeirão Preto	15	7	-53,33	49,20	89,76	82,42
5	8	RA Bauru	18	7	-61,11	172,51	77,21	-55,24
13	9	RA Araçatuba	8	4	-50,00	20,09	39,34	95,82
<b>8</b>	<b>10</b>	<b>RA São José do Rio Preto</b>	<b>13</b>	<b>6</b>	<b>-53,85</b>	<b>70,33</b>	<b>22,01</b>	<b>-68,70</b>
14	11	RA Barretos	2	3	50,00	13,52	4,03	-70,19
15	12	RA Presidente Prudente	3	1	-66,67	2,96	3,37	13,85
7	13	RA Marília	13	5	-61,54	91,04	1,15	-98,74
9	14	RA Franca	11	-	-	56,98	-	-
12	15	RA Registro	1	-	-	36,76	-	-
...	...	Diversos Municípios (2)	20	16	-20,00	6.129,80	2.141,23	-65,07

Fonte: Fundação Seade. Pesquisa da Fundação Seade. Pesquisa de Investimentos Anunciados no Estado de São Paulo – Piesp.

(1) Dados preliminares.

(2) Empresas com atuação em mais de um município, em mais de uma Região Administrativa, sem definição de investimento para cada localidade.

### Instituições Financeiras

	Ano de 2007	Ano de 2009	Ano de 2010
Número de Agências	67	75	74
Operações	Valor (mil R\$)	Valor (mil R\$)	Valor (mil R\$)
Operações de Crédito	2.415.473	3.771.275	4.445.707
Depósitos à vista - governo	4.416	4.742	6.927
Depósitos à vista - privado	527.673	608.359	773.371
Poupança	765.158	1.046.779	1.250.940
Depósitos a prazo	961.946	1.498.473	1.664.804
Obrigações por Recebimento	1.406	1.486	1.361

Fontes: Fontes: Banco Central do Brasil, Registros Administrativos 2010.

NOTA 1: Atribui-se a expressão dado não informado às variáveis nas quais os valores dos municípios não foram informados.

NOTA 2: Atribui-se zeros aos valores dos municípios onde não há ocorrência da variável.

## IPC - Índice de Preço ao Consumidor

A Prefeitura Municipal de São José do Rio Preto e as Faculdades Integradas Dom Pedro II, em parceria com a FIPE - Fundação Instituto de Pesquisas Econômicas, calculam a cada mês as variações do Índice de Preços ao Consumidor para a cidade de São José do Rio Preto para a faixa de renda familiar entre 1 e 30 salários mínimos. Para o cálculo das variações mensais, leva-se em consideração uma amostra total de aproximadamente 20.000 cotações de preços.

### Evolução do IPC - Rio Preto

Grupos	2005	2006	2007	2008	2009	2010	2011	2012
Alimentação	2,89%	-2,99%	12,36%	11,626%	0,663%	3,563%	1,771%	3,104%
Despesas Pessoais	1,49%	7,12%	2,93%	2,578%	0,449%	0,055%	0,297%	0,194%
Educação	6,29%	5,76%	3,05%	1,212%	0,416%	-0,087%	0,607%	0,053%
Habitação	5,96%	2,45%	0,85%	-1,668%	0,380%	-0,255%	0,232%	0,530%
Saúde	5,69%	7,17%	3,31%	1,043%	0,494%	0,385%	0,195%	0,272%
Transporte	17,46%	1,75%	7,50%	1,462%	0,594%	0,032%	0,255%	-0,720%
Vestuário	0,90%	1,09%	4,56%	-5,248%	0,066%	0,266%	0,147%	0,176%
<b>IPC-Geral</b>	<b>6,37%</b>	<b>1,08%</b>	<b>6,34%</b>	<b>3,572%</b>	<b>3,120%</b>	<b>3,996%</b>	<b>3,562%</b>	<b>3,640%</b>

## Produto Interno Bruto

Anos	Agropecuária (em milhões de reais)	Indústria (em milhões de reais)	Valor Adicionado Serviços (em milhões de reais)		Total (em milhões de reais)	PIB (3) (em milhões de reais)	PIB per Capita (4) (em reais)
			Administração Pública	Total (2)			
<b>2006</b>	16,67	722,07	511,68	4.371,51	5.110,24	5.740,41	13.815,41
<b>2007</b>	24,48	819,88	593,39	4.953,66	5.670,97	6.392,53	16.209,73
<b>2008</b>	17,25	942,68	670,72	5.247,11	6.207,04	7.056,70	17.033,99
<b>2009</b>	23,50	1.092,58	789,40	5.901,36	7.017,44	7.879,05	18.776,09
<b>2010</b>	23,40	1.386,44	808,49	6.555,81	7.965,65	8.982,00	22.024,64

Fonte: Fundação Seade; Instituto Brasileiro de Geografia e Estatística - IBGE. (1) Dados sujeitos a revisão. (2) Inclui o VA da Administração Pública. (3) O PIB do Município é estimado somando os impostos ao VA total. (4) O PIB per Capita foi calculado utilizando a população estimada pelo Instituto Brasileiro de Geografia e Estatística - IBGE.

## IDH- Índice de Desenvolvimento Humano

O Índice de Desenvolvimento Humano Municipal (IDHM) de São José do Rio Preto é 0,797, em 2010. O município está situado na faixa de Desenvolvimento Humano Alto (IDHM entre 0,700 e 0,799). Entre 2000 e 2010, a dimensão que mais cresceu em termos absolutos foi Educação (com crescimento de 0,093), seguida por Longevidade e por Renda. Entre 1991 e 2000, a dimensão que mais cresceu em termos absolutos foi Educação (com crescimento de 0,246), seguida por Longevidade e por Renda. São José do Rio Preto no ranking nacional é a 50ª cidade e no Estado 28ª.

	1991	2000	2010
<b>IDHM</b>	<b>0,610</b>	<b>0,745</b>	<b>0,797</b>
<b>IDHM Educação</b>	<b>0,409</b>	<b>0,655</b>	<b>0,748</b>
% de 18 anos ou mais com ensino fundamental completo	39,42	52,81	66,13
% de 5 a 6 anos frequentando a escola	42,12	84,92	97,48
% de 11 a 13 anos frequentando os anos finais do ensino fundamental	63,44	86,61	87,98
% de 15 a 17 anos com ensino fundamental completo	36,53	70,37	74,34
% de 18 a 20 anos com ensino médio completo	24,71	49,51	58,09
<b>IDHM Longividade</b>	<b>0,748</b>	<b>0,813</b>	<b>0,846</b>
Esperança de vida ao nascer (em anos)	69,90	73,78	75,74
Mortalidade até 1 ano de idade (por mil nascidos vivos)	23,2	16,5	13,6
Mortalidade até 5 anos de idade (por mil nascidos vivos)	26,3	19,2	15,8
Taxa de fecundidade total (filhos por mulher)	2,1	1,7	1,5
<b>IDHM Renda</b>	<b>0,741</b>	<b>0,777</b>	<b>0,801</b>
Renda per capita (em R\$)	802,30	1.008,91	1.169,16
% de extremamente pobre	0,59	1,15	0,46
% de pobres	4,17	5,07	1,73
índice de Gini	0,50	0,55	0,50

*Nota: Índice de Gini é um instrumento usado para medir o grau de concentração de renda. Ele aponta a diferença entre os rendimentos dos mais pobres e dos mais ricos. Numericamente, varia de 0 a 1, sendo que 0 representa a situação de total igualdade, ou seja, todos têm a mesma renda, e o valor 1 significa completa desigualdade de renda, ou seja, se uma só pessoa detém toda a renda do lugar.*

## IPRS- Índice Paulista de Responsabilidade Social

		2002		2004		2006		2008*		2010**	
		Ranking	Indicador	Ranking	Indicador	Ranking	Indicador	Ranking	Indicador	Ranking	Indicador
<b>Região Administrativa de São José do Rio Preto</b>	Riqueza Municipal	10º	39	10º	41	11º	43	10º	38	10º	38
	Educação Municipal	3º	59	3º	61	2º	72	1º	59	1º	73
	Longevidade Municipal	1º	74	2º	74	1º	75	1º	73	1º	59
<b>Município de São José do Rio Preto</b>	Riqueza Municipal	74º	46	73º	48	63º	52	87º	39	72º	42
	Educação Municipal	102º	61	84º	63	201º	70	95º	73	152º	58
	Longevidade Municipal	153º	73	158º	74	157º	76	105º	51	65º	76

Fonte: Instituto Brasileiro de Geografia e Estatística – IBGE; Fundação Seade.

1. População projetada pela Fundação Seade. 2. É estimado com o valor adicionado, total, menos o dummy financeiro, mais os impostos. 3. População total disponibilizada pelo IBGE, para possibilitar a comparação entre os municípios brasileiros. 4. Conselho Consultivo: seus integrantes apenas emitem pareceres, indicam ações ou políticas. Conselho Deliberativo: tem o poder efetivo de decidir ou resolver sobre a implantação e administração de recursos. Conselho Fiscalizador: detém o poder de fiscalizar a implementação e o funcionamento de políticas e/ou a administração de recursos. Conselho Normativo: pode estabelecer normas e diretrizes para as políticas ou administração de recursos. 5. Conveniado ou não, com exclusividade ou não para pessoas com deficiência e na área urbana ou rural. 6. Empresas de ônibus em operação ou linhas urbanas ou rurais exploradas pelas prefeituras. 7. Com equipamento como escada escamoteável ou plataforma. Nota: ND = não disponível. Valores alterados pela fonte <http://www.iprsipvs.seade.gov.br/view/pdf/iprs/mun3549805.pdf>. \*Fonte: Instituto Brasileiro de Geografia e Estatística – IBGE; Fundação Seade 1. População projetada pela Fundação Seade. 2. Número de pessoas de 65 anos ou mais para cada 100 pessoas menores de 15 anos de idade. 3. Número de nascidos vivos para cada 1.000 mulheres em idade fértil (15 a 49 anos). 4. O PIB do município é estimado somando os impostos ao VA total. 5. O PIB per capita foi calculado utilizando a população estimada pelo IBGE. Nota: ND = não disponível.

## IFDM- Índice Firjan de Desenvolvimento Municipal - Municípios brasileiros - Ranking IFDM

Ano	Ranking IFDM		UF	Municípios Brasileiros	IFDM	Emprego e Renda	Educação	Saúde
	Nacional	Estadual						
2006	2º	2º	SP	São José do Rio Preto	<b>0,9182</b>	0,9402	0,8668	0,9475
2007	19º	18º	SP	São José do Rio Preto	<b>0,8945</b>	0,8514	0,8943	0,9379
2008	3º	3º	SP	São José do Rio Preto	<b>0,9240</b>	0,9148	0,9236	0,9336
2009	5º	5º	SP	São José do Rio Preto	<b>0,9202</b>	0,8704	0,9546	0,9356
2010	2º	2º	SP	São José do Rio Preto	<b>0,9357</b>	0,8941	0,9650	0,9479

FONTE: SECRETARIA DE ECONOMIA DE PLANEJAMENTO - GOVERNO DO ESTADO DE SÃO PAULO / SEADE / SISTEMA FIRJAN <http://www.firjan.org.br/IFDM/>

## Índice de Potencial de Consumo IPC Target 2013

IPC - Target 0,28402

## Posição no Ranking

	2009	2010	2011	2012
Estadual	11 <sup>a</sup>	11 <sup>a</sup>	11 <sup>a</sup>	12 <sup>a</sup>
Brasil	42 <sup>a</sup>	37 <sup>a</sup>	41 <sup>a</sup>	45 <sup>a</sup>

## Consumo Per Capita (R\$/Ano)

Urbano	20.520,15
Rural	16.255,52

## Número de empresas

	2009	2010	2011	2012
Indústria	2.529	2.828	4.543	6.877
Serviços	8.712	11.166	18.165	24.393
Agribusiness	102	231	910	1.211
Comércio	13.668	11.793	20.156	22.521
<b>Total</b>	<b>25.011</b>	<b>26.018</b>	<b>43.774</b>	<b>55.002</b>

## Número de empresas por setor

Detalhamento por Setores		2012
Serviços de saúde		1.109
Agências Bancárias		106
Educação		797
Administração Pública		45
Atividades Financeiras		559
Correios e outras ativ. entrega		117
Transportes		1.900
Alojamento		107
Alimentação		3.981
Reparação de veículos		3.657
Serviços em Geral		12.015
Indústria Extrativa		8
Construção		2.564
Reciclagem		50
Prod./Distr.Eletricidade/Gás/Água		23
Indústria em Geral		4.142
Comércio Atacadista		3.667
Comércio Varejista		18.854

## Classes

	A1	A2	B1	B2	C1	C2	D	E	TOTAL
Número de Domicílios Urbanos	637	8.712	20.417	35.578	34.391	25.054	10.297	226	135.312
% Domicílios Urbanos	0,5%	6,4%	15,1%	26,3%	25,4%	18,5%	7,6%	0,2%	100%

	A1	A2	B1	B2	C1	C2	D	E	TOTAL
Alimentação no Domicílio	11.954.660	94.680.205	162.643.804	195.864.769	155.224.418	102.674.903	26.079.068	404.809	<b>749.526.636</b>
Alimentação fora Domicílio	15.236.936	95.811.050	125.982.234	131.203.844	86.251.708	37.927.509	9.988.885	105.051	<b>502.584.219</b>
Bebidas	1.718.723	13.752.380	21.034.038	23.230.883	16.354.152	10.887.280	2.292.267	35.581	<b>89.305.304</b>
Manutenção do Lar	68.903.465	361.816.562	544.133.180	524.874.190	352.125.546	224.271.186	60.755.145	943.064	<b>2.137.822.337</b>
Artigos de Limpeza	1.275.157	7.301.425	7.936.326	10.645.037	9.795.558	5.243.070	1.363.677	21.168	<b>43.581.417</b>
Mobiliários Artigos do Lar	3.229.359	25.245.407	26.431.295	32.248.778	21.304.035	11.644.361	3.770.759	58.531	<b>123.932.525</b>
Eletrodomésticos e equip.	3.966.960	29.371.588	35.833.713	44.658.187	32.727.844	19.305.571	4.951.135	76.853	<b>170.891.851</b>
Vestuário Confeccionado	5.380.338	41.532.841	54.814.297	59.864.450	40.979.819	19.322.521	5.561.467	86.237	<b>227.542.060</b>
Calçados	2.153.241	18.887.910	23.623.981	27.975.080	17.552.545	8.147.098	2.382.910	36.988	<b>100.759.754</b>
Outras Despesas de Vestuário	916.284	3.023.374	4.416.778	3.685.575	1.953.901	706.232	261.858	4.065	<b>14.968.067</b>
Transportes Urbanos	2.505.832	19.497.725	31.990.423	63.353.983	48.912.658	31.271.974	7.565.689	117.437	<b>205.215.722</b>
Gastos com Veículo Próprio	14.169.724	98.042.365	139.412.939	115.755.797	52.299.420	20.232.148	4.584.534	71.163	<b>444.568.091</b>
Higiene, Cuidados Pessoais	3.089.630	24.497.741	33.891.256	39.031.804	30.773.943	15.943.904	4.076.932	63.284	<b>151.368.493</b>
Gastos com Medicamentos	9.403.089	29.715.047	51.646.241	59.276.326	48.241.819	31.514.918	9.561.855	148.423	<b>239.507.718</b>
Outras Despesas com Saúde	13.403.222	87.135.789	78.313.406	65.928.658	32.512.915	12.367.543	1.770.565	27.483	<b>291.456.580</b>
Livros e Material Escolar	506.394	8.810.775	9.901.908	9.325.027	4.526.538	2.259.944	503.574	7.817	<b>35.841.975</b>
Matrícula e Mensalidade	9.065.075	72.997.894	67.232.149	41.632.617	13.455.866	1.322.067	153.086	2.376	<b>205.861.131</b>
Despesas com Recreação e Cultura	5.937.497	34.565.530	40.657.482	32.699.673	18.509.957	7.689.459	1.996.166	30.985	<b>142.086.749</b>
Despesas com Viagens	8.422.721	45.385.657	40.971.976	26.916.458	13.722.899	6.197.896	1.299.220	20.167	<b>142.936.994</b>
Fumo	1.096.726	4.899.548	8.287.818	11.965.048	11.371.705	6.519.938	2.258.024	35.050	<b>46.433.857</b>
Materiais de Construção	28.546.780	66.516.565	89.477.911	81.337.496	26.182.275	6.898.479	1.980.051	30.735	<b>300.970.292</b>
Outras Despesas	110.371.199	512.209.560	522.160.287	409.667.308	188.297.451	67.911.315	15.771.924	244.818	<b>1.826.633.862</b>
<b>Total</b>	<b>321.280.012</b>	<b>1.695.696.940</b>	<b>2.120.793.442</b>	<b>2.011.140.987</b>	<b>1.223.076.696</b>	<b>650.259.318</b>	<b>168.928.791</b>	<b>2.622.175</b>	<b>8.193.798.633</b>
<b>Consumo Rural</b>									<b>329.288.147</b>
<b>Total do Consumo Urbano + Rural</b>									<b>8.523.086.780</b>
<b>% Consumo Urbano</b>	<b>3,9%</b>	<b>20,7%</b>	<b>25,9%</b>	<b>24,5%</b>	<b>14,9%</b>	<b>7,9%</b>	<b>2,1%</b>	<b>0,0%</b>	<b>100,0%</b>

Obs.: Manual de operação dos arquivos e descrição da metodologia - Versão 2011 - [http://www.ipcbr.com/downloads/Manual\\_ExcelMaps\\_2011.pdf](http://www.ipcbr.com/downloads/Manual_ExcelMaps_2011.pdf)FONTE: IPC - MARKETING EDITORA - <http://www.ipcbr.com/>

## Situação Agropecuária

Culturas	2009		2010		2011		2012	
	Área/ha	%	Área/ha	%	Área/ha	%	Área/ha	%
Culturas Perenes	1.146,50	3,419	1.136,50	3,39	1.136,50	3,39	630,70	1,9
Culturas Semi Perenes mandioca, abacaxi, maracujá, etc.	5.807,16	17,32	5.807,16	17,32	6.192,96	18,47	6.675,00	19,9
Culturas Anuais	707,76	2,11	770	2,296	924,84	2,75	924,84	2,8
Culturas Olerícolas	119,60	0,356	119,6	0,356	120,00	0,36	120,00	0,4
Pastagens	17.900,00	53,381	17.900,00	53,381	17.500,00	52,19	17.500,00	52,2
Florestas	149,71	0,446	149,71	0,446	1.497,10	4,46	1.497,10	4,5
Outras	7.701,59	22,968	7.649,35	22,82	6.160,92	18,38	6.160,92	18,4
<b>TOTAL (zona rural)</b>	<b>33.532,32</b>	<b>100,00</b>	<b>33.532,32</b>	<b>100,00</b>	<b>33.532,32</b>	<b>100,00</b>	<b>33.532,32</b>	<b>100,00</b>

Agricultura	Área plantada (HA)	2010			
		Pés novos	Pés produção	Produção anual	Rendimento
Laranja	637,8	60.000	80.316	160.632cx 40.8kg	2cx/pé
Café Beneficiado	31,7	-	-	380,4sc 60kg	12 sc/ha
Coco	35	200	5.100	306.000	60 fr/pé
Seringueira	198,5	83.150	30.000	90.000 kg	coagulo - 3kg/pé
Limão	13,5	-	3.000	7.500 cx 40.8	2,5 cx/pé
Urucum	10	-	-	12 ton	1,2 t/ha
Manga	200	-	20.000	60.000 cx 22 kg	3 cx/pés
Ponka	10	-	2.000	6.000 cx 40,8 kg	3 cx/pés
2011					
Laranja	637,8	60.000	80.316	144.568,8cx 40.8kg	1,8cx/pés
Café Beneficiado	31,7	-	-	443,8sc 60kg	14 sc/ha
Coco	35	200	5.100	306.000	60 fr/pé
Seringueira	198,5	83.150	30.000	90.000 kg	coagulo - 3kg/pé
Limão	13,5	-	3.000	7.500 cx 40.8	2,5 cx/pé
Urucum	10	-	-	12 ton	1,2 t/ha
Manga	200	-	20.000	60.000 cx 22 kg	3 cx/pés
Ponka	10	-	2.000	5.000 cx 40,8 kg	2,5 cx/pés
2012					
Laranja	132,0	10.000	56.000	140.000 cx 40.8kg	2,5cx/pés
Café Beneficiado	31,7	-	-	380,4sc 60kg	12 sc/ha
Coco	35	200	5.100	306.000	60 fr/pé
Seringueira	198,5	83.150	30.000	150.000 kg	coagulo - 5kg/pé
Limão	13,5	-	3.000	7.500 cx 40.8	2,5 cx/pé
Urucum	10	-	-	12 ton	1,2 t/ha
Manga	200	-	20.000	60.000 cx 22 kg	3 cx/pés
Ponka	10	-	2.000	5.000 cx 40,8 kg	2,5 cx/pés

Discriminação	Quantidade			
	2009	2010	2011	2012
Leite (litro/ano)	1.900.000	2.100.000	2.060.000	8.760.000
Leite (litro/ano)C	1.100.000	1.250.000	1.200.000	-
Leite (litro/ano)B	400.000	400.000	400.000	-
Leite (litro/ano)A	400.000	450.000	460.000	-
Mel (Kg/ano)	10.000	9.950	10.000	9.950
Cera (Kg/ano)	1.990	1.980	1.990	1.980

Rebanho	Cabeças			
	2009	2010	2011	2012
Bovino - Corte	3.093	3.000	3.093	7.972
Bovino - Leite	1.155	1.200	1.155	11.733
Misto	17.564	17.590	-	-
Caprinos - Leite	-	-	-	350
Ovino - Corte	-	-	-	800
Suinocultura	-	-	-	1.500

Agricultura	Área plantada(HA)	2010		
		Área a colher (HA)	Quantidade	Rendimento
Milho	450	450	40.500 sc 60 kg	90 sc/ha
Milho para silagem	100	100	3.000 t	30 t/ha
Cana-de-açúcar	5.650	5.000	500.000 t	100 t/ha
Mandioca mesa	8,2	8,2	6.560 cx 25 kg	800 cx/ha
Hortaliças	119,6	119,6	59.800 cx 25 kg	500 cx/ha
Sorgo forrageira	120	120	7.200 t	60 t/ha
Milho safrinha	100	100	6.000 sc 60 kg	60 cs/ha
Cana para Forragem	120	120	7.200 t	60 t/ha

2011				
Milho	500	500	50.000 sc 60 kg	100 sc/ha
Milho para silagem	100	100	3.000 t	30 t/ha
Cana-de-açúcar	6.050	5.650	508.500 t	90 t/ha
Mandioca mesa	8,2	8,2	6.560 cx 25 kg	800 cx/ha
Hortaliças	120	120	60.000 cx 25 kg	500 cx/ha
Sorgo forrageira	120	120	7.200 t	60 t/ha
Milho safrinha	100	100	6.000 sc 60 kg	60 cs/ha
Cana para Forragem	120	120	7.200 t	60 t/ha

2012				
Milho	500	500	50.000 sc 60 kg	100 sc/ha
Milho para silagem	100	100	3.000 t	30 t/ha
Cana-de-açúcar	6.555	5.650	395.500 t	70 t/ha
Mandioca mesa	8,2	8,2	6.560 cx 25 kg	800 cx/ha
Hortaliças	120	120	60.000 cx 25 kg	500 cx/ha
Sorgo forrageira	120	120	7.200 t	60 t/ha
Milho safrinha	100	100	6.000 sc 60 kg	60 cs/ha
Cana para Forragem	120	120	7.200 t	60 t/ha

## SIDIS - SISTEMA INTEGRADO DE DESENVOLVIMENTO INDUSTRIAL SUSTENTÁVEL

O Sistema Integrado de Desenvolvimento Industrial Sustentável permite à administração um constante monitoramento dos empreendedores, desde o nascimento, por meio do Centro Incubador, passando pelos Minidistritos e Distritos até sua completa maturação, por meio do Sistema de Parque Tecnológico.

### Incubadora de Empresas

#### CIE - Centro Incubador de Empresas de São José do Rio Preto

A Incubadora de São José do Rio Preto foi inaugurada em janeiro de 1999 e atualmente funciona por meio de uma parceria formada pelo Sebrae/SP, Prefeitura Municipal de São José do Rio Preto, ACIRP- Associação Comercial e Industrial de Rio Preto e diversas entidades locais preocupadas com o desenvolvimento regional.

#### Funções da Incubadora

- Proporcionar às empresas módulos individuais e apoio administrativo/operacional, além de endereço conhecido e respeitado.
- Fornecer suporte gerencial e tecnológico por meio de informações, consultorias, assessorias e cursos na área de gestão tecnológica e empresarial às empresas incubadas.
- Facilitar a interação sistemática entre as empresas incubadas e instituições de ensino e pesquisa, possibilitando o acesso de recursos humanos, equipamentos e laboratórios, inclusive de forma partilhada.
- Viabilizar o envolvimento de instituições financeiras (inclusive de capital de risco) e governamentais, enfatizando a participação dos governos federal, estadual e municipal.
- Colaborar com a comercialização dos produtos e serviços oriundos das empresas incubadas.

#### Informações gerais

Ano	Capacidade	Nº Empresas Instaladas	Faturamento Total	Postos de Trabalho	Horas de Treinamento e Consultoria	Participação em Eventos e Feiras
2008	31	26	5.600.275,76	123	2.843	14
2009	44	34	7.955.014,98	167	3.004	15
2010	22	11	3.347.357,78	61	884	09
2011	22	20	6.972.041,19	143	1.582	05
2012	22	18	6.347.651,59	194	1.384	03

## Plano de Geração de Empregos - Programa de Minidistritos Industriais e de Serviços

Trata-se de Programa coordenado pela Secretaria Municipal de Planejamento Estratégico, Ciência, Tecnologia e Inovação, voltado à geração de emprego e renda, através do apoio aos micro e pequenos empreendedores formais e informais, para aquisição de lotes destinados à instalação de seus empreendimentos.

O interessado, pessoa física ou jurídica, deve inscrever-se por meio de formulário pelo qual, é feita uma análise preliminar para verificar a natureza do empreendimento, buscando compatibilidade com os aspectos de uso do solo.

As obras devem obedecer o cronograma de execução pré-estabelecido. A taxa mínima de ocupação do terreno é de 40% e a máxima de 66%. O tamanho dos lotes varia de 200m<sup>2</sup> a 1.000m<sup>2</sup>.

Todos os minidistritos estão encravados dentro do perímetro urbano e em regiões densamente povoadas, próximos às vias de acesso e equipamentos sociais. O Programa tem por base, também, a descentralização das atividades econômicas e a promoção do desenvolvimento ordenado, aproximando o trabalhador do local de sua moradia.

Minidistrito	Implantação	Área m <sup>2</sup>	Lotes	Empresas Beneficiadas	Empregos Estimados
1. Tancredo Neves	27/06/1986	144.826,85	366	129	1.290
2. João Paulo II - Mini1 - Jaguaré	22/06/1987	31.464,00	58	37	259
3. Solo Sagrado	29/07/1987	66.362,35	123	64	640
4. Heitor E.Garcia	07/12/1988	9.360,00	26	13	91
5. João Paulo II - Mini 2	22/05/1989	10.044,67	49	21	147
6. João Paulo II - Mini 3 - (Ernesto G. Lopes)	05/05/1992	9.932,58	39	23	61
7. Ary Attab	10/07/1992	52.335,57	52	48	470
8. Centenário da Emancipação	13/04/1994	179.039,50	155	114	1.114
9. Edson Pupim e Anatol Konarski	20/05/1994	8.328,93	18	17	119
10. José Felipe Antonio	07/10/1994	9.483,08	20	13	91
11. Jd. Santo Antonio (comercial)	16/05/1995	9.182,88	48	29	145
12. Giuliane	02/12/1996	12.852,00	29	15	105
13. Adail Vettorazzo	16/12/1996	271.196,44	306	220	1.760
<b>Total</b>		<b>814.408,85</b>	<b>1.289</b>	<b>743</b>	<b>6.418</b>



## Plano de Geração de Empregos - Distritos Industriais "Dr.Waldemar de Oliveira Verdi", "Dr.Carlos de Arnaldo e Silva" e "Dr.Ulysses da Silveira Guimarães".

Iniciado na década de 1970 para incentivar a instalação e ampliação de empresas industriais, comerciais e de serviços, objetivando a geração de emprego e renda, propiciando, ainda, que as empresas possuam sede própria.

Desde então, foram instalados três Distritos Industriais, sendo eles: Dr. Waldemar de Oliveira Verdi, Dr. Carlos de Arnaldo e Silva e Dr. Ulysses da Silveira Guimarães, cujo tamanho dos lotes giram em torno de 1.000m<sup>2</sup>, sendo regulamentados pelas Leis 7765 de 03/12/1999 e 5076 de 02/12/1992.

Os Distritos são voltados às empresas de médio e grande porte, através da venda de área por licitação, para construção de sede própria, com vistas a facilitar o aumento da produtividade e geração de empregos.

O pagamento dos lotes pode ser efetuado à vista ou em até 30 parcelas, e há isenção de IPTU por 04 (quatro) anos contados a partir do início da construção, sendo a taxa mínima de ocupação da área adquirida de 30% e a máxima de 60%.

Distritos	Área m <sup>2</sup>	Lotes	Empresas Beneficiadas	Empregos Estimados (diretos)
Dr.Waldemar de Oliveira Verdi	1.034.022,00	1.362	170	6.800
Dr.Carlos de Arnaldo da Silva	509.298,27	415	60	2.240
Cidade Industrial "Dr.Ulysses da Silveira Guimarães"	439.371,00	186	37	1.110
Área anexa a Cidade Industrial "Dr.Ulysses da Silveira Guimarães" (Fachini)	167.054,75	2	1	690
Área localizada na Cidade Industrial "Dr.Ulysses da Silveira Guimarães" para empresa de Ciência, Tecnologia e Inovação	21.968,55	3	3	157
<b>Total</b>	<b>2.171.714,57</b>	<b>1.968</b>	<b>271</b>	<b>10.997</b>

## Parque Tecnológico de São José do Rio Preto - ParTec

ParTec - São José do Rio Preto	m <sup>2</sup>	Lotes
Área do Empreendimento - 1ª Fase	823.800,00	308
Área destinada a ampliação do Parque	264.000,00	
<b>Sede Administrativa (área)</b>	<b>11.160,80</b>	
Incubadora de Empresas e Centro Empresarial (área)	12.434,00	
<b>Área Total do Terreno</b>	<b>23.594,80</b>	
Sede Administrativa (área construída)	1.061,50	
Incubadora de Empresas e Centro Empresarial (área construída)	6.926,40	
<b>Área Total Construída</b>	<b>7.987,90</b>	

## Balança Comercial - São José do Rio Preto - US\$ FOB

Ano/Mês	Exportação		Importação		Saldo (A) - (B)
	Valor (A)	Var%(*)	Valor (B)	Var%(*)	
<b>2006</b>	27.419.440	51,32	15.288.112	23,13	12.131.328
<b>2007</b>	31.887.649	16,30	27.187.961	77,84	4.699.688
<b>2008</b>	43.868.075*	37,57*	38.488.362	41,28	5.379.713*
<b>2009</b>	45.471.703	3,66	28.268.835*	-26,55*	17.202.868*
<b>2010</b>	20.612.155*	-54,67*	40.279.522*	42,49*	-19.667.367*
<b>2011</b>	18.326.834	-11,09*	48.420.809	20,59*	-30.093.975
<b>2012</b>	20.303.527	10,79	64.519.074	32,86	-44.215.547

Obs.: \* Dados Corrigidos pela fonte - Ministério de Desenvolvimento Indústria e Comércio Exterior

(\*) VAR% => CRITÉRIO DE CÁLCULO: Anual = Sobre o ano anterior na mesma proporção mensal. Mensal = Sobre o mês anterior.

=> "---" Quando ano igual a 1998, quando mês igual a Janeiro ou quando maior que 999,99

IMPORTAÇÃO => Base SISCOMEX - Dez-2011 Dados preliminares para os meses seguintes.

EXPORTAÇÃO => Base SISCOMEX - Dez-2011

## Sistema Icad - Sistema de Cadastro Integrado Via Internet

## Solicitados

Processos	Ano 2010		Ano 2011		Ano 2012	
	Solicitações	%	Solicitações	%	Solicitações	%
Solic. Abertura de Empresas	7.545	23%	2.084	18%	4.215	30%
Solic. Abertura de Autônomos	1.880	6%	829	7%	1.136	8%
Alteração de Empresas	4.173	13%	2.735	23%	5.800	41%
Alteração de Autônomos	563	2%	234	2%	445	3%
Encerramento de Empresas	1.256	4%	645	5%	1.490	11%
Encerramento de Autônomos	958	3%	518	4%	930	7%
Recadastro de Empresas	16.947	51%	4.837	41%	0	0%
Recadastro de Autônomos	0	0%	0	0%	0	0%
<b>TOTAL</b>	<b>33.322</b>	<b>100%</b>	<b>11.822</b>	<b>100%</b>	<b>14.016</b>	<b>100%</b>
Processos de Viabilidade	Solicitações	%	Solicitações	%	Solicitações	%
Pesquisa	6.449	33%	2.920	30%	3.324	19%
Consulta	13.321	67%	6.976	70%	14.461	81%
<b>TOTAL</b>	<b>19.770</b>	<b>100%</b>	<b>9.896</b>	<b>100%</b>	<b>17.785</b>	<b>100%</b>

## Deferidos

Processos	Ano 2010		Ano 2011		Ano 2012	
	Deferidos	%	Deferidos	%	Deferidos	%
Solic. Abertura de Empresas	2.854	12%	1.463	16%	3.076	34%
Solic. Abertura de Autônomos	742	3%	320	4%	607	7%
Alteração de Empresas	2.100	9%	1.471	16%	3.175	36%
Alteração de Autônomos	332	1%	162	2%	314	4%
Encerramento de Empresas	915	4%	493	5%	1.021	11%
Encerramento de Autônomos	730	3%	387	4%	727	8%
Recadastro de Empresas	15.562	67%	4.837	53%	0	0%
Recadastro de Autônomos	0	0%	0	0%	0	0%
<b>TOTAL</b>	<b>23.235</b>	<b>100%</b>	<b>9.133</b>	<b>100%</b>	<b>8.920</b>	<b>100%</b>
Processos de Viabilidade	Deferidos	%	Deferidos	%	Deferidos	%
Pesquisa	3.721	29%	1.554	26%	1.198	10%
Consulta	8.895	71%	4.508	74%	10.251	90%
<b>TOTAL</b>	<b>12.616</b>	<b>100%</b>	<b>6.062</b>	<b>100%</b>	<b>11.449</b>	<b>100%</b>

## Banco do Povo Paulista

A principal característica do Banco do Povo é atender de maneira ágil pessoas empreendedoras que não têm acesso às instituições financeiras tradicionais. É uma parceria entre o Governo do Estado e a Prefeitura que atende a política de geração de renda e ampliação do emprego. A Lei que institui o Fundo de Investimentos de Crédito Produtivo Popular de São Paulo tem a finalidade de financiar e investir em microempreendimentos, cooperativas ou formas associativas de produção ou de trabalho, em micro e pequenas empresas, como alternativa de crédito popular para geração de emprego e renda.

### Os recursos do fundo são destinados à

- Concessão de empréstimo a microempreendedores urbanos e rurais, inclusive do setor informal
- Concessão de empréstimos a cooperativas ou normas associativas de produção ou de trabalho
- Concessão de empréstimos a micro e pequenas empresas
- Prestação de assistência financeira a projetos de modernização e reorganização de micro e pequenas empresas.

Discriminação	2009	2010	2011	2012
nº de agentes	5	5	5	5
nº de atendimentos	1.246	1.200	983	922
nº enquadramentos	865	495	441	576
nº de visitas para VSE's	439	478	378	542
nº de re-visitas	371	437	372	-
solicitações encaminhadas ao CCO	430	496	-	-
nº de processos aprovados pelo CCO	430	496	-	-
Valor total dos processos aprovados	R\$ 1.469.575,35	R\$ 1.673.091,81	R\$ 1.462.090,60	R\$ 2.899.715,43
nº de contratos assinados no Bando do Brasil	417	469	362	523
Valor total dos contratos assinados	R\$ 1.417.162,51	R\$ 1.584.420,41	R\$ 1.415.933,59	R\$ 2.760.245,94

Obs.: A partir de Agosto/2012, houve alterações em algumas normas operacionais do Banco do Povo, onde os contratos passaram a ser assinados na unidade do BPP e posteriormente encaminhados ao Banco do Brasil S/A.

## Pesquisa conjuntural do comércio varejista

### Massa real de salário (\*)

Grupo/Atividade	dez/2012 dez/2011	Acumulado no ano
<b>Comércio em geral</b>	<b>- 2,5%</b>	<b>6,6%</b>
Lojas de Eletrodomésticos e Eletroeletrônicos	-5,3%	2,3%
Lojas de Móveis e Decorações	-19,1%	4,6%
Lojas de Vestuário, Tecidos e Calçados	5,1%	7,0%
Supermercados	-20,2%	2,7%
Farmácias e Perfumarias	21,1%	12,2%
Concessionárias de Veículos	-9,9%	8,4%
Lojas de Autopeças e Acessórios	52,8%	7,6%
Lojas de Material de Construção	8,9%	9,7%

### Faturamento Real (\*)

Grupo/Atividade	dez/2012 dez/2011	Acumulado no ano
<b>Comércio em geral</b>	<b>- 10,2%</b>	<b>1,1%</b>
Lojas de Eletrodomésticos e Eletroeletrônicos	-3,7%	-2,6%
Lojas de Móveis e Decorações	-48,7%	-5,0%
Lojas de Vestuário, Tecidos e Calçados	7,5%	4,3%
Supermercados	-11,4%	-2,9%
Farmácias e Perfumarias	1,2%	6,9%
Concessionárias de Veículos	2,6%	5,1%
Lojas de Autopeças e Acessórios	27,9%	2,9%
Lojas de Material de Construção	-7,9%	3,5%

FONTE: SECRETARIA MUNICIPAL DE DESENVOLVIMENTO ECONÔMICO E NEGÓCIOS DE TURISMO - Banco do Povo / PESQUISA CONJUNTURAL DO COMÉRCIO VAREJISTA - FECOMERCIO-SP / SCV - SÃO JOSÉ DO RIO PRETO

## Comportamento do emprego

## Movimentação do emprego formal

Movimentação	2008	2009	2010	2011	2012
<b>Admissões</b>	<b>53.890</b>	<b>52.423</b>	<b>63.184</b>	<b>70.543</b>	<b>72.066</b>
1º Emprego	7.223	6.695	7.523	7.508	6.959
Reemprego	46.548	45.559	55.445	61.017	62.383
Reintegração	47	74	42	53	76
Contr. Trabalho Prazo Determ.	72	95	174	1.875	2.648
Transferência	0	0	0	5.280	3.558
<b>Desligamentos</b>	<b>47.132</b>	<b>47.458</b>	<b>55.303</b>	<b>65.539</b>	<b>66.835</b>
Dispensados sem Justa Causa	26.765	28.413	29.977	34.777	33.771
Dispensados com Justa Causa	330	411	472	540	587
A Pedido	13.284	12.147	17.323	21.130	23.689
Término de Contrato	6.042	5.888	6.732	7.862	7.655
Aposentadoria	43	31	28	43	57
Morte	124	129	163	162	161
Término Contrato Prazo Determ.	544	439	608	1.025	915
Transferência	0	0	0	3.650	3.594
<b>Variação Absoluta</b>	<b>6.758</b>	<b>4.965</b>	<b>7.881</b>	<b>4.914</b>	<b>5.231</b>
<b>Total de Estabelecimentos</b>				<b>26.278</b>	<b>31.501</b>

## Caged - MTE

Número de empregos formais	95.376	(01/01/2008)
Número de empregos formais	103.890	(01/01/2009)
Número de empregos formais	109.238	(01/01/2010)
Número de empregos formais	118.295	(01/01/2011)
Número de empregos formais	133.995	(01/01/2013)

## Movimentação do emprego formal por setor

Setores	Admitidos	Desligados	Variação Absoluta	Nº Empregos Formais 1ºJan/13	Total de Estabelecimentos
Extrativa Mineral	15	12	3	8	13
Ind.Transformação	10.749	10.508	241	22.145	2.528
Serviço Ind. e Utilidade Pública	29	11	18	100	28
Construção Civil	8.597	8.422	175	9.990	1.366
Comércio	23.971	21.978	1.993	38.274	12.598
Serviços	27.743	25.180	2.563	61.052	14.397
Administração Pública	400	249	151	1.307	35
Agropecuária Extr. Vegetal, Caça e Pesca	562	475	87	1.119	536
Outros	0	0	0	0	0
<b>Total</b>	<b>72.066</b>	<b>66.835</b>	<b>5.231</b>	<b>133.995</b>	<b>31.501</b>

## Salário médio de admissão

Atividades	Salário Médio de Admissão (R\$)				
	2008	2009	2010	2011	2012
Extrativa Mineral	748,50	690,90	793,07	829,38	943,93
Indústria de Transformação	767,94	820,97	869,47	960,15	1.054,68
Serviços Industriais de Utilidade Pública	464,57	724,67	1.797,92	941,13	1.236,31
Construção Civil	895,40	915,32	987,71	1.114,29	1.256,27
Comércio	704,87	752,74	827,45	905,85	989,41
Serviços	724,16	795,09	854,31	947,22	1.030,85
Administração Pública	1.388,64	1.481,17	1.548,51	1.681,54	1.765,46
Agropecuária	584,65	656,37	835,64	910,67	909,12

Fontes: CAGED/MTE

Notas: Foram consideradas apenas as admissões com salário válido;

Indicadores Financeiros	2010	
	Quant.	Valores
<b>Total de Financiamentos</b>	<b>240</b>	<b>11.084.995</b>
FAT- Taxista	5	94.417,30
PROGER turismo	2	169.990,00
PROGER urbano (1)	233	10.820.547,51

Fontes: SAEP/MTE

## Posto de atendimento ao trabalhador

	2008	2009	2010	2011	2012
Inscritos	12.064	20.334	17.853	11.768	33.346
Retornos	9.180	-	-	-	-
<b>Total de atendimentos</b>	<b>21.244</b>	<b>-</b>	<b>-</b>	<b>-</b>	<b>-</b>
Encaminhamento	5.386	14.606	34.578	40.324	10.813
Admitidos	1.790	3.498	7.751	7.508	531
Vagas	3.577	8.169	15.937	10.179	2.739
C.T.P.S - Carteira de Trabalho e Previdência Social	617	11.165	15.586	17.252	17.463
Operação Trabalhista			-	914	914
Seguro Desemprego	12.547	23.492	27.061	25.475	26.012
Padef - Programa de Apoio à Pessoa com Deficiência	78	-	-	-	-

## Distribuição dos acidentes de trabalho

	2006	2007	2008	2009	2010
Qt Ac Típico Com CAT	2.576	2738	2.992	2.873	3.283
Qt Ac Trajeto Com CAT	615	754	924	932	1.047
Qt Ac Doença Com CAT	61	37	45	49	37
Qt Ac Sem CAT	-	432	584	398	187
	<b>3.252</b>	<b>3.961</b>	<b>4.545</b>	<b>4.252</b>	<b>4.554</b>
Óbito	4	5	12	5	7

<http://www3.dataprev.gov.br/temp/consulta87883301.csv>

## Cartório distribuidor

Ações de	2007	2008	2009	2010	2011	2012
Execução de Título Extrajudicial	2.077	1.969	2.600	826	2.000	768
Despejo (Procedimento Ordinário)	70	97	92	54	123	39
Despejo (Falta de Pagamento)	668	690	835	355	741	244
Pedido de Falência	11	18	28	05	15	05
Concordata	-	-	-	-	-	-
Recuperação Judicial	2	2	9	-	2	-
Cumprimento de Título Executivo Judicial	23	19	12	10	34	34

Os dados referem-se da 1ª à 16ª vara de São José do Rio Preto

## Procon

Em 13 de dezembro de 1984, o Município de São José do Rio Preto, pela Lei n.º 3562, foi autorizado a celebrar Convênio, visando ao estabelecimento de cooperação técnica com o Grupo Executivo de Proteção ao Consumidor - (PROCON) - da Secretaria Estadual de Justiça, para prestação de serviços em âmbito municipal. o PROCON Municipal está integrado ao SINDEC - Sistema Nacional de Defesa do Consumidor, desde janeiro de 2012 e conta com três pontos de atendimento: PROCON Sede, PROCON Poupatempo e PROCON Região Norte.

Ano	Tele atendimentos	Consultas / Atendimento Preliminar	Atendimento Extra Procon	Reclamações	Pareceres	Palestras	Audiências Conciliação	Certidão Negativa	Certidões Positivas	Pedidos de instauração de Inquéritos Policiais / Lavratura de T.C.O.	Representações junto ao Ministério Público	Autuações	TAC - Termo de ajustamento de Conduta / Notificações Para I.C.	Documentos Protocolados no órgão
2006	4.157	871	-	3.286	121	-	115	172	-	163	-	-	-	-
2007	3.655	1.730	-	2.150	121	-	122	162	-	178	-	-	-	-
2008	7.813	1.387	-	6.426	180	-	179	120	-	309	-	-	-	-
2009	8.056	1.342	7.054	6.697	-	8	1.655	100	6	-	-	-	-	4.210
2010	10.700	4.889	4.653	4.179	-	10	1.544	74	5	1	-	15	-	3.595
2011	16.410	2.192	3.718	5.678	1	-	1.016	56	2	-	5	12	02/06	4.168
2012	19.595	2.018	6.325	5.896	-	1	1.282	41	7	1	-	02	02/06	7.967

a) Manutenção de programas semanais em Jornais diários de nossa cidade;

b) Informação constante, por meio da mídia radiofônica e televisada, sobre direito de consumo, inclusive, sobre os serviços prestados pelos grandes fornecedores do mercado.

## Evolução de consultas, inadimplência e reabilitações

Consultas	2006	2007	2008	2009	2010	2011	2012
Pessoa Física	1.414.884	1.424.580	1.396.558	1.209.538	1.142.993	1.042.806	995.039
Pessoa Jurídica	77.552	92.950	107.150	106.303	100.728	95.124	105.270
<b>Total Geral de Consultas</b>	<b>1.492.436</b>	<b>1.517.530</b>	<b>1.503.708</b>	<b>1.315.840</b>	<b>1.243.721</b>	<b>1.137.930</b>	<b>1.100.309</b>
Inadimplência*	87.274	77.699	74.834	82.665	81.096	67.371	80.541
Reabilitação (cancelamento)*	57.088	56.652	56.670	72.607	74.236	77.489	77.579

OBS.: \*Dívidas registradas

## Índice de participação

## Percentual de participação do município de São José do Rio Preto

Ano Base	Valor Adicionado (R\$)	População	Receita Tributária Própria (R\$)	Área Cultivada (ha)	Área Inundada (km2)	Área Preservação (índice)	Índice Percentual de Participação
2007	3.090.843.942	358.523	124.778.186	27.641,30	-	0,121431	0,60211522
2008	3.575.684.307	358.523	140.355.376	24.516,50	-	0,124447	0,61846026
2009	3.886.379.028	358.523	157.319.609	24.351,10	-	0,120028	0,63397523
2010	4.478.619.021	408.258	190.631.026	24.351,10	-	0,121151	0,64847337
2011	4.930.916.280	408.258	248.330.124	24.351,10	-	0,118664	0,66214378

## Contribuintes ativos na Secretaria da Fazenda

Por Regime	2008	2009	2010	2011	2012
RPA(Regime periódico de Apuração)	5.167	6.312	3.106	3.214	4.102
RPA-Substituição Tributária	-	252	-	-	-
SN(Simples Nacional)	10.852	11.321	12.514	13.718	14.468
SN-Substituição Tributária	-	280	-	-	-
(MEI)-Simples Nacional	-	-	1.052	2.175	3.798
Produtor Rural	-	879	903	972	1.080
	<b>16.019</b>	<b>18.764</b>	<b>17.575</b>	<b>20.079</b>	<b>23.448</b>

Por Setor	2008	2009	2010	2011	2012
Agropecuária	54	58	903	1.029	1.146
Indústria	1.534	1.672	1.905	2.154	2.489
Comércio e Serviços	14.433	16.213	14.763	16.896	19.813
Outros	-	-	4	-	-
Produtor Rural	-	821	-	-	-
	<b>16.021</b>	<b>18.764</b>	<b>17.575</b>	<b>20.079</b>	<b>23.448</b>

Portaria CAT-14 de 10/03/2006 capítulo II, seção II artigo 7º determina que o Produtor Rural deverá inscrever seu estabelecimento no Cadastro de Contribuintes do ICMS observando o disposto nesta seção e no que couber o contido na Seção I deste Capítulo.

Obs: Redução provável da quantidade de Produtores Rurais por não recadastramento.

(\*) - Lei Complementar nº 123 de 14 de dezembro de 2006 institui o estatuto Nacional da Micro Empresa e da Empresa de pequeno porte (DOU - 15/12/2006)

Em seu artigo 12 fica instituído o Regime Especial Unificado de Arrecadação de Tributos devido pelas Microempresas e Empresas de Pequeno Porte - Simples Nacional

Regime: É a classificação na qual as empresas se encontram em função do porte, faturamento e restrições legais.



## Arrecadação Federal Município de São José do Rio Preto

CA	Receitas	2012	2011	%
10	Imposto sobre a Importação - II	5.440.003	7.360.390	-26,09%
20	Imposto sobre a Exportação - IE	7.124	36.102	-80,27%
60	Imposto sobre Produtos Industrializados -IPI	26.397.326	24.423.055	8,08%
150	Imposto sobre Renda - Pessoas Físicas- IRPF	92.195.946	74.020.027	24,56%
190	Imposto sobre Renda-Pessoas Jurídicas -IRPJ	223.353.827	203.024.917	10,01%
260	Imposto sobre a Renda Retido Fonte - IRRF	119.04.845	104.456.313	13,95%
360	Imposto sobre Operações Financeiras- IOF	3.260.348	5.867.670	-44,44%
420	Imposto Territorial Rural - ITR	254.921	266.713	-4,42%
495	Contribuição Provisória sobre Movimentação Financeira - CPMF	2.516	7.459	-66,27%
500	Contribuição p/ Financiamento da Seguridade Social - Cofins+	302.996.118	259.167.874	16,63%
540	Contribuição para o Pis/Pasep+	58.374.339	68.328.287	17,08%
580	Contrib Social s/ Lucro Líquido -CSLL	128.776.389	116.432.455	10,60%
612	Contribuição de Intervenção no Domínio Econômico - CIDE+	27.261	35.007	-20,13%
620	Contribuição para o Fundaf.	2.843.181	1.423.424	99,74%
622	Contribuição Previdenciária - RGPS	123.020.386	-	100,00%
630	CPSSS - Contrib. p/ o Plano de Segurid. Social Serv. Público	276.993	237.973	16,40%
644	Pagamento Unificado	-55.344.189	29.573.135	-287,14%
649	Outras Receitas Administradas	7.823.583	6.266.568	24,85%
<b>650</b>	<b>Total das Receitas Fazendária Adm. SRF</b>	<b>1.059.630.409</b>	<b>900.927.368</b>	<b>17,62%</b>

Sistema: DW OBS: Os valores acima contemplam apenas a arrecadação previdenciária recolhida em Darfs.

A Receita Fazendária administrada no período de janeiro a dezembro de 2012 no município de São José do Rio Preto atingiu o montante de R\$ 1.059.630.409,00 representando 49,40% dos R\$2.144.837.331,00 da arrecadação fazendária pela Delegacia da Receita Federal do Brasil em São José do Rio Preto, que jurisdiciona 72 municípios.

Comparando-se com igual período do ano anterior, cuja arrecadação atingiu o montante de R\$ 900.927.368,00 o crescimento nominal foi da ordem de 17,62%. (não descontada a inflação do período).

## Os Setores Econômicos mais significativos que influenciaram na arrecadação em 2012

Setores	R\$	As Atividades Econômicas	R\$
47 - Comércio; reparação de veículos automotores e motocicletas.	151.006.486,00	6550 - Planos de Saúde	47.225.792,00
46 - Comércio p/ atacado, exceto veículos automotores e motocicletas.	109.161.854,00	4110 - Incorporação de empreendimentos imobiliários	41.999.774,00
45 - Comércio e Reparação de Veículos.	72.347.018,00	6493 - Administração Consórcios para aquisição de bens e direitos	41.500.153,00
41 - Construção.	67.217.204,00	4511 - Comércio a varejo e por atacado de veículos automotores	41.343.857,00
64 - Atividades financeiras, de seguros e serviços relacionados	55.315.218,00	8610 - Atividades de atendimento hospitalar	25.450.748,00

# 07. Indicadores Financeiros



Avenida Bady Bassitt  
Foto: Paulo Magri

O gerenciamento do orçamento fiscal tem se constituído em uma das principais ferramentas desta administração para garantir o equilíbrio das finanças públicas. Esforços têm sido concentrados para o desenvolvimento e aperfeiçoamento de instrumentos de planejamento e controle.

Ano	Receita Total Administração Direta + Indireta	Despesa Total Administração Direta + Indireta	Déficit/Superávit
2007	569,6	548,6	3,82%
2008	643,6	599,9	7,30%
2009	679,2	610,7	11,22%
2010	809,2	797,7	1,44%
2011	966,8	948,4	1,94%
2012	1.076,7	1.054,7	2,09%

Buscou-se maior controle na realização das despesas, com o objetivo de sinalizar as ações de cada pasta que compõe a estrutura orçamentária.

A estratégia financeira básica consiste em aumentar a capacidade de investimento do município e ampliar a prestação de serviços de qualidade em áreas essenciais para a população.

## Quadro Comparativo Principais Receitas da Administração Direta

Especificação da Receita	2010		2011		2012	
	R\$ milhões	% Participação	R\$ milhões	% Participação	R\$ milhões	% Participação
ICMS	112,9	17,23	127,2	16,07	138,8	16,08
Fundeb	80,6	12,30	102,3	12,92	108,9	12,61
IPTU	79,0	12,06	93,7	11,84	102,8	11,91
ISSQN	72,5	11,07	90,1	11,38	95,5	11,06
SUS	60,3	9,20	71,1	8,98	81,9	9,49
IPVA	49,7	7,59	58,0	7,33	65,5	7,59
FPM	30,3	4,62	37,7	4,76	35,6	4,12
Receita da Dívida Ativa	22,9	3,50	30,3	3,83	26,9	3,12
IR Retido nas Fontes - Outros Rendimentos	16,7	2,55	24,7	3,12	22,5	2,61
ITBI	17,8	2,72	19,2	2,43	11,5	1,33
<b>Total da Receita Arrecadada no Ano</b>	<b>655,2</b>	<b>100,00</b>	<b>791,7</b>	<b>100,00</b>	<b>863,4</b>	<b>100,00</b>

## Arrecadação líquida - valor em R\$ milhões

ANO	IPTU	ISSQN	FPM
2007	51,7	45,3	24,6
2008	55,1	55,4	30,2
2009	61,9	60,2	29,6
2010	79	72,5	30,3
2011	90,1	102,3	37,7
2012	95,5	108,9	35,6

**Administração Direta e indireta (consolidada)**

Ano	Receita Total Arrecadada	Despesa Total Empenhada	Resultado %
2007	569,6	548,6	3,82
2008	643,6	599,9	7,30
2009	679,2	610,7	11,22
2010	809,2	797,7	1,44
2011	966,8	948,4	1,94
2012	1.076,7	1.054,7	2,09

**Administração Direta (Prefeitura)**

Ano	Receita Total Arrecadada	Despesa Total Empenhada	Resultado %
2007	458,1	404,4	13,27
2008	514,3	486,9	5,63
2009	539,1	509,0	5,92
2010	655,2	659,2	-0,61
2011	791,7	792,9	-0,15
2012	863,4	862,5	0,10

## 08. Indicadores de Infraestrutura



Recapeamento  
Foto: Ricardo Boni

A expansão do sistema viário de uma cidade comumente ocorre de forma espontânea e gradual, através de ruas e avenidas pertencentes a novos loteamentos e/ou retalhamentos.

Do ponto de vista técnico, o correto é existir um planejamento - Plano Diretor do Sistema Viário - baseado em uma visão global da cidade, projetando-se a tendência de crescimento para o futuro. O planejamento da malha viária básica da cidade futura leva em consideração o relevo, as condições geológicas do terreno, as barreiras físicas e institucionais, as facilidades e/ou dificuldades de desapropriações etc.

Até a década de 1950, São José do Rio Preto, embora tendo o núcleo urbano original traçado pelo engenheiro Ugolino Ugolini no início do século XX, teve predominância da expansão espontânea. Apenas em 1958, o Plano do arquiteto Heitor Eiras Garcia definia um traçado básico para futuras avenidas.

A malha viária urbana de São José do Rio Preto apresenta um bom quadro em termos de pavimentação asfáltica, com praticamente 100% das vias asfaltadas, sendo a maioria com 9 metros ou mais de largura.

O Plano de Sistematização Viária Urbana (PSVU), elaborado em 1979 por técnicos do Município, permitiu a implantação dos primeiros corredores de trânsito da cidade, como os das ruas Prudente de Moraes, Pedro Amaral, Saldanha Marinho, Independência e da "rótula central" que propiciou a implantação do "Calçadão", um dos primeiros do Brasil.

Posteriormente, em 1986, a Lei 4.007 criou o "Plano Viário" e, em 1992, a Lei 5.134 instituiu o Plano de Sistematização Viária Urbana atualizado novamente em 2002 pela Lei 8.708, de 25/07/02, componente do Plano Diretor de Desenvolvimento Urbano, definindo um sistema com vias radiais, anel inter-bairros, anel rodoviário, entre outros.

Todo e qualquer novo parcelamento de solo no Município obedece obrigatoriamente às diretrizes viárias estabelecidas nessas Leis. Para manter as vantagens proporcionadas com a aplicação dessa legislação, vem sendo feita uma revisão para atualização do novo desenho urbano.

## Sistema rodoviário, ferroviário e aeroviário

### SISTEMA RODOVIÁRIO:

#### SP-310 Washington Luiz

O Trecho entre Taquaritinga, Rio Preto e Mirassol foi pavimentado entre 1954 e 1956. Em 1960, a Prefeitura e o DER assinaram convênio para a construção da autopista entre Rio Preto e Mirassol. A duplicação da pista entre Matão e Rio Preto foi executada no governo na década de 1980.

#### SP-425 Assis Chateaubriand

Rodovia aberta em 1960 e 1961, nos trechos entre Olímpia e Rio Preto e Rio Preto e Salto do Avanhadava.

#### SP-427 Décio Custódio da Silva

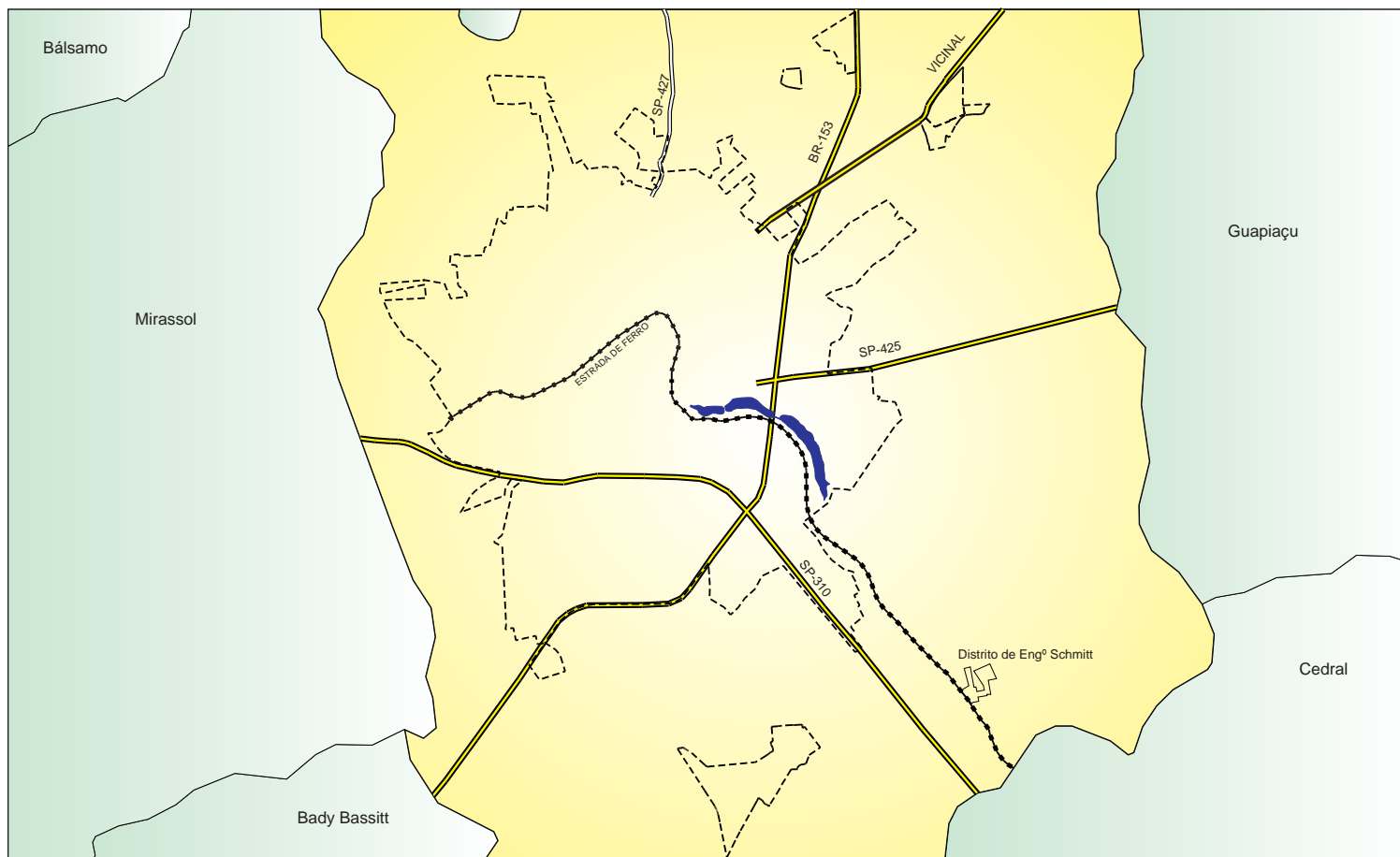
Denominação da estrada de rodagem estadual que liga Rio Preto ao município de Mirassolândia.

#### BR-153 Transbrasiliana

Construída pela Comissão de Estradas de Rodagem (CER 2), uma unidade do Exército Brasileiro, a estrada fazia parte de um plano rodoviário nacional de integração entre o Norte e o Sul. Tem início no Rio Grande do Sul e vai até Belém no Pará, cortando os estados de Santa Catarina, Paraná, Minas Gerais, Goiás, Tocantins e Maranhão. O trecho entre Rio Preto e Marília foi inaugurado em 22/04/1970.

### SISTEMA FERROVIÁRIO:

No final do século XIX, a construção de ferrovias movimentava o interior do Estado de São Paulo. Duas grandes estradas estavam em construção: a Araraquarense e a Noroeste do Brasil. As duas atingiam Rio Preto. A Noroeste chegou primeiro,



passando do outro lado do Rio Tietê, inaugurando, em 1907, a estação de Avanhandava. À época o município avançava sobre o rio Tietê, chegando até seu espigão em Penápolis. A Araraquarense (EFA) chegou a Rio Preto em 1912. A Ferrobán integrou a cidade à linha São Paulo/Santa Fé do Sul.

### SISTEMA AEROVIÁRIO:

Aeroporto Estadual Prof. Eriberto Manoel Reino. Por lá circulam, por ano, uma média de 770 mil passageiros e 520 mil quilos de carga. Cinco empresas oferecem conexões com qualquer lugar do mundo e vôos de hora em hora para São Paulo.



## Transporte coletivo urbano

## Terminal rodoviário de São José do Rio Preto - Movimento de passageiros

Ano	Linhas Internacionais e Interestaduais				Linhas Intermunicipais				Movimento Total
	Embarque	Desembarque	Trânsito	Total	Embarque	Desembarque	Trânsito	Total	
2008	302.744	286.357	119.480	708.581	613.590	597.699	98.308	1.309.597	2.018.178
2009	171.398	-	113.124	-	465.769	-	92.975	-	-
2010	170.267	-	110.633	-	476.514	-	92.072	-	-
2011	181.851	-	107.824	289.675	483.682	-	87.071	570.753	860.428
2012	190.209	-	111.200	301.409	512.353	-	86.229	598.582	899.991

## Terminal rodoviário de São José do Rio Preto - Movimento de ônibus

Ano	Linhas Internacionais e Interestaduais				Linhas Intermunicipais				Movimento Total
	Embarque	Desembarque	Trânsito	Total	Embarque	Desembarque	Trânsito	Total	
2008	9.534	9.766	22.009	41.309	29.007	30.111	11.819	70.937	112.246
2009	10.338	-	21.863	-	27.728	-	12.119	-	-
2010	9.656	-	20.155	-	28.322	-	11.515	-	-
2011	10.168	-	19.121	29.289	28.424	-	12.594	41.018	70.307
2012	9.590	-	19.323	28.913	28.870	-	13.201	42.071	70.9840

## Terminal rodoviário de São José do Rio Preto - Número de empresas

Ano	Intermunicipais	Interestaduais	Intermunicipal/interestadual/suburbana	Suburbanos	interm/sub	interm/interestadual	total/empresas
2010	4	16	6	3			29
2011	4	15	2	3	1	3	28
2012	3	13	2	3	1	4	26

## Sistema aeroviário

Ano	Aeronaves	Carga Aérea	Passageiros
	Pouso/Decolagem	Kg	Emb/Desemb
	Quantidade	Quantidade	Quantidade
2008	16.779	775.386	304.381
2009	17.278	565.980	303.466
2010	20.216	686.587	424.740
2011	30.872	508.853	669.290
2012	29.782	520.272	770.569

Fonte: <http://www.daesp.sp.gov.br/aeroportos/sjrpreto.htm>

## Frota de veículos por tipo e com placa

	Total	Automóvel	Bonde	Caminhão	Caminhão Trator	Caminhonete	Camiolineta	Chassi Plataf	Ciclomotor	Micro- ônibus	Motocicleta	Motoneta	Ônibus	Reboque	Semi- reboque	Side-car	Outros	Trator Rodas	Triciclo	Utilitário
2007	224.248	128.751	19	5.785	1.009	11.184	8.388	27	2.713	457	52.655	7.173	1.015	3.129	1.514	61	3	7	2	356
2008	244.007	138.044	19	6.474	1.186	15.132	6.301	25	2.712	483	58.388	8.254	1.165	3.421	1.782	58	4	15	4	540
2009	262.321	148.960	6	6.958	1.326	16.787	6.688	22	2.713	508	61.836	8.915	1.206	3.714	1.888	58	4	18	4	710
2010	283.099	161.089	6	7.303	1.487	18.940	7.390	21	2.710	552	65.433	9.793	1.228	4.072	2.021	57	5	21	9	962
2011	303.444	178.815	5	7.665	1.701	20.801	8.446	19	2.711	604	69.173	10.859	1.464	4.606	2.163	55	8	39	24	1.286
2012	321.334	180.968	0	8.105	1.934	22.636	9.598	17	2.713	615	72.266	11.922	1.492	5.053	2.307	54	9	41	53	1.551

Fonte: <http://www.denatran.gov.br/frota.htm>

## Número de consumidores de energia / consumo em mwh (Cidade)

Consumo (MWh)	2007	2008	2009	2010	2011	2012
Residencial	332.925*	351.761	370.011	392.014	407.419	444.774
Industrial	82.982	90.550	87.517	98.522	96.890	94.859
Comercial	270.341	289.342	299.429	315.716	336.651	357.092
Demais: Rural	22.240	13.875	4.677	4.877	5.018	169.955
Poder Público	28.534	28.797	29.632	31.274	33.283	
Iluminação Pública	37.384	39.711	43.033	43.824	45.249	
Serviço Público	42.766	43.912	46.043	45.877	47.556	
Consumo Próprio	652	655	631	542	594	
Permissionária		6.484	15.908	24.538	26.903	
<b>Classe</b>	<b>817.824</b>	<b>858.602</b>	<b>880.973</b>	<b>932.649</b>	<b>999.561</b>	<b>1.066.680</b>

Número Clientes	2007	2008	2009	2010	2011	2012
Residencial	142.512	146.806	149.961	154.501	161.925	167.291
Industrial	1.988	1.992	1.994	1.937	1.461	1.466
Comercial	14.730	15.098	15.279	15.004	16.185	15.945
Demais: Rural	912	450	474	501	498	1.979
Poder Público	675	703	748	774	834	
Iluminação Pública	106	191	324	327	328	
Serviço Público	199	201	207	214	229	
Consumo Próprio	8	9	9	9	9	
Permissionária		3	4	4	4	
<b>Classe</b>	<b>161.130</b>	<b>165.453</b>	<b>168.996</b>	<b>173.267</b>	<b>181.473</b>	<b>186.681</b>

Número Clientes Crescimento	2007	2008	2009	2010	2011	2012
Residencial	3.950	4.294	3.155	4.540	7.424	5.366
Industrial	44	4	2	-57	-476	5
Comercial	294	368	181	-275	1.181	-240
Demais: Rural	-200	-462	24	27	-3	77
Poder Público	25	28	45	26	60	
Iluminação Pública	30	85	133	3	1	
Serviço Público	7	2	6	7	15	
Consumo Próprio	1	1	0	0	0	
Permissionária		3	0	0	1	
<b>Classe</b>	<b>4.151</b>	<b>4.323</b>	<b>3.543</b>	<b>4.271</b>	<b>8.206</b>	<b>5.208</b>

Consumo médio mensal por consumidor (KWh)/cliente	2007	2008	2009	2010	2011	2012
Residencial	195	200	206	211	210	222

## Distribuição de água

Informações sobre o abastecimento de água		
Discriminação	Quantidade	
População atendida		99%
Número de economias de água	154.637	unid.
Número de economias residenciais de água	132.467	unid.
Número de economias comerciais de água	16.185	unid.
Número de economias mistas de água	3.314	unid.
Número de economias industriais de água	315	unid.
Número de economias públicas de água	794	unid.
Número de economias com tarifa social de água	1.562	unid.
Número de ligações com hidrômetro*	115.763	unid.
Volume de água produzido	150.141	m <sup>3</sup> /dia
Volume de água tratado	150.141	m <sup>3</sup> /dia
Volume de água faturado	113.137	m <sup>3</sup> /dia
Volume de água consumido	109.734	m <sup>3</sup> /dia
Volume de água micromedido	106.538	m <sup>3</sup> /dia
Volume de água macromedido	150.141	m <sup>3</sup> /dia

\* - Ligações hidrometradas em que é cobrado o abastecimento de água

Informações sobre o esgotamento sanitário		
Discriminação	Quantidade	
População atendida com coleta de esgoto		99%
Número de economias de esgoto	179.843	unid.
Número de economias residenciais de esgoto	153.168	unid.
Número de economias comerciais de esgoto	18.654	unid.
Número de economias mistas de esgoto	3.317	unid.
Número de economias industriais de esgoto	399	unid.
Número de economias públicas de esgoto	2.744	unid.
Número de economias com tarifa social de esgoto	1.561	unid.
Número de ligações com hidrômetro**	123.317	unid.
Volume de esgoto coletado	97.693	m <sup>3</sup> /dia
Volume de esgoto tratado	97.693	m <sup>3</sup> /dia
Volume de esgoto faturado	131.578	m <sup>3</sup> /dia

\*\* - Ligações hidrometradas em que é cobrada a coleta de esgoto

Distribuição dos poços do Sistema de Abastecimento SemaE		
Descrição	Observação	Quantidade
Poço Bauru***	Sob administração do SeMAE	228
Poço Guarani	Ativos sob administração do SeMAE	8
Total Poços		236

\*\*\* - Considerando a desativação de 13 poços

Reservatórios	Elevados		Semi-enterrados		Total Reservação
	(m <sup>3</sup> )	Quant.	(m <sup>3</sup> )	Quant.	
1	25.700,00	114	60.000,00	54	85.700,00

Fontes de Captação de Água		
Manancial Superficial	Manancial Subterrâneo	
Rio Preto	Bauru	Guarani
28,00%	44,00%	28,00%

Ligação de Água (un)	Ligação de Esgoto (un)	Extensão de Água (m)	Extensão de Esgoto (m)
115.763	123.317	1.626.217,41	1.568.151,06

## Sistema integrado de limpeza e manutenção urbana - gestão e tratamento de resíduos

Item	Descrição	Unidade	2011	2012
<b>1</b>	<b>Serviços de execução continuada</b>			
<b>1.1</b>				
1.1.1	Coleta convencional e transporte dos RSD até o sistema de tratamento	Ton	132.680,68	137.927,98
1.1.2	Disponibilização e Operação de Usina de Triagem e Compostagem	Ton	42.778,28	42.389,64
1.1.3	Disponibilização e Operação de Aterro Sanitário	Ton	96.405,68	135.197,14
1.1.4	Manutenção e Conservação do Aterro Sanitário Municipal desativado	Verba/mês	-	12,00
<b>1.2</b>	<b>Varição de vias públicas e logradouros</b>			
1.2.1	Varição Diurna	Km	31.147,36	19.735,40
1.2.1.1	Varição Diurna com Repasse	Km	4.002,50	2.017,26
1.2.2	Varição Noturna	Km	4.319,00	2.345,03
1.2.3	Varição aos Domingos e Feriados	Km	1.863,57	856,16
<b>1.3</b>	<b>Varição de áreas públicas</b>			
1.3.1	Varição Diurna	1.000 m²	16.275,00	8.191,75
1.3.1.1	Varição Diurna com Repasse	1.000 m²	13.502,50	6.824,90
1.3.2	Varição Noturna	1.000 m²	14.727,00	7.412,59
1.3.3	Varição aos Domingos e Feriados	1.000 m²	1.666,92	718,79
<b>1.4</b>	<b>Varição mecanizada de vias públicas</b>			
1.4.1	Varição Mecanizada	Km	8.385,27	4.206,03
<b>1.5</b>	<b>Serviços diversos</b>			
1.5.1	Limpeza e Lavagem de locais onde se realizam Feiras-Livres	Unidade	1.291,00	1.131,00
1.5.2	Lavagem de Praças e Logradouros Públicos	m²	1.868.615,13	926.680,42
1.5.3	Fornecimento de Equipe Padrão para Execução de Serviços Diversos	Equipe/Mês	-	17,93
<b>1.6</b>	<b>Educação Ambiental</b>			
1.4.1	Desempenho de Atividades de Educação Ambiental	1	-	7,00
<b>2</b>	<b>Serviços esporádicos para manutenção urbana</b>			
2.2	Limpeza de Bocas-de-lobo, Ramais e Galerias	Unidade	432	5.651

PNEUS - Quantidade de Pneus Encaminhados para Anos	Destinação Final (quilos)
2009	2.373.450
2010	2.517.680
2011	3.353.140
2012	2.901.040

FAXINA URBANA - Quantidade de volumosos inservíveis retirados nas vias públicas (toneladas)	
2011	60.985,50
2012	33.691,47

Descrição	2011	2012
Coleta dos RSS "a", "b" e "e" nas unidades públicas prestadoras de serviços de saúde, transporte até o sistema de tratamento, tratamento e destinação final, em aterro sanitário licenciado, dos RSSS coletados nas unidades públicas prestadoras de serviços.	Kg 105.990,775	96.695,321
Coleta de animais mortos de pequeno e grande porte no município, transporte até a destinação final em aterro sanitário licenciado para recebimento de animais ou cemitério de animais (classe a4 - conama 358) e (Classe F - resolução conjunta SS/SMA/SJDC-SP.	Kg 269.882,820	213.469,510
<b>COOPERLAGOS</b>		
<b>Total comercializado (kg)</b>	990.174	
<b>Número de cooperados</b>	61 média/mês	
<b>ARES</b>		
<b>Total comercializado (kg)</b>		321.946,3
<b>Número de cooperados</b>		35 média/mês

**Ocorrências policiais registradas no município de São José do Rio Preto**

Naturezas	Registradas 2010	Registradas 2011	Registradas 2012
Homicídio Doloso	27	29	22
Nº de Vítimas em Homicídio Doloso	29	29	43
Homicídio Culposo por Acidente de Trânsito	48	51	45
Homicídio Culposo Outros	5	6	6
Tentativa de Homicídio	84	77	67
Lesão Corporal Dolosa	2.322	2.398	2.269
Lesão Corporal Culposa Por Acidente De Trânsito	4.308	4.294	3.945
Lesão Corporal Culposa - Outras	102	48	126
Latrocínio	1	2	5
Nº de Vítimas em Latrocínio	1	2	5
Estupro	152	140	141
Extorsão Mediante Sequestro		2	1
Tráfico de Entorpecentes	550	585	848
Porte de Entorpecentes	239	241	326
Porte de Arma	97	97	96
Roubo de Banco			1
Roubo de Carga	3	3	2
Roubo de Veículo	222	238	197
Roubo - Outros	1.535	1.556	1.421
Furto de Carga		1	2
Furto de Veículo	1.294	1.221	1.392
Furto - Outros	7.877	9.094	7.191

## Ocorrências registradas na Polícia Militar em São José do Rio Preto

Ocorrência	2010			2011			2012		
	17 BPM	52 BPM	Total	17 BPM	52 BPM	Total	17 BPM	52 BPM	Total
Queda (acidentes pessoais ou profissionais)	11	3	14	14	9	23	20	3	23
Acidente de trânsito com vítima	3.083	810	3.893	2.725	900	3.625	2.752	814	3.566
Acidente de trânsito sem vítima	3.939	1.398	5.337	3.739	1.560	5.299	4.028	1.271	5.299
Atropelamento	246	1	247	214	16	230	191	41	232
Agressão / Lesão Corporal	920	235	1.155	746	257	1.003	643	211	854
Homicídio	21	1	22	28	5	33	24	5	29
Suicídio	12	5	17	19	4	23	18	1	19
Roubo	1.250	146	1.396	1.471	171	1.642	1.103	175	1.278
Furto	5.818	305	6.123	8.712	237	8.949	5.070	214	5.284
Veículo Localizado	511	181	692	438	132	570	788	96	884
Tráfico de entorpecente	225	25	250	300	18	318	603	66	669
Atendimento a parturiente	2	0	2	0	0	0	1	0	1
Encontro de cadáver	39	8	47	18	6	24	18	8	26
Latrocínio	3	0	3	1	0	1	0	1	1
Presos Recapturados	278	0	278	164	0	164	371	0	371
<b>Total</b>	<b>16.358</b>	<b>3.118</b>	<b>19.476</b>	<b>18.589</b>	<b>3.315</b>	<b>21.904</b>	<b>15.630</b>	<b>4.918</b>	<b>20.548</b>


OBS. (\*): Em julho de 2006 foi realizada a divisão da cidade de São José do Rio Preto em 02 (dois) Batalhões, o 17º BPM/II e o 52º BPM/II. Valores revisto pela fonte.

## Corpo de Bombeiros

Ano	Salvamentos	Resgates	Incêndios	Proteção de local	Auxílio ao público	Programa Bombeiros nas Escolas	Atividades técnicas		Outras atividades	Total
							Propostas analisadas	Vistórias efetuadas		
2006	1.509	6.910	1.217	418	87	2.503	345	3.374	1.469	17.832
2007	1.174	7.392	1.099	393	319	1.450	432	2.915	1.104	16.278
2008	1.687	6.802	1.059	473	122	1.190	388	3.064	1.790	16.575
2009	1.994	7.584	975	472	106	1.089	281	4.034	1.749	18.284
2010	1.610	7.230	1.682	404	105	1.445	356	4.264	904	18.000
2011	1.989	7.631	1.416	-	460	7.352	343	3.770	237	23.198
2012	2.188	7.810	1.392	-	1.024	9.662	389	3.823	7	26.295

DISQUE BOMBEIROS: 193

# 09. *Esporte, Cultura, Turismo e Lazer*



Represa Municipal  
Foto: Paulo Magri



## Principais equipamentos subordinados à Secretaria Municipal de Cultura

Nome	Capacidade
Anfiteatro - Praça Cívica	500
Anfiteatro "Prof. Nelson Castro"	2.000
Auditório do Centro Cultural	80
Biblioteca Pública Municipal "Dr. Fernando Costa"	-
Centro Cultural "Prof. Daud Jorge Simão"	-
Conselho Municipal de Defesa do Patrimônio Histórico, Artístico, Cultural e Turístico - COMDEPHACT	-
Núcleos Municipais de Artes	3.000
Galeria de Artes "Hudson Buck"	-
Hemeroteca Municipal "Prof. Dario de Jesus"	-
Biblioteca Ramal Anchieta	-
Biblioteca Ramal Eldorado	-
Biblioteca Ramal Novo Mundo - Centro Comunitário "Asa Delta"	-
Biblioteca Ramal Soraia	-
Biblioteca Móvel	-
Museu "Leonan S Nazareth"	-
Museu de Arte Naif	-
Museu de Arte Primitivista "José Antonio da Silva"	-
Museu "D.João VI"	-
Núcleo de Artes "Roberto Farath"	-
Pinacoteca Municipal	-
Sala "Cascatinha e Inhana"	-
Sala "Cláudio Malagoli" -	-
Sala Acessa São Paulo - Internet	08
Sala de Leitura para Deficientes Visuais - Código Braille	-
Teatro de Bolso "Casa de Cultura Dinorath do Valle"	120
Teatro Municipal "Nelson Castro"	182
Teatro Municipal "Humberto Sinibaldi Neto"	424

## Equipamento de Cultura Subordinado à outras Secretarias

Nome	Capacidade
Rádio Educativa - FM 106,7 Mh	-
Auditório do Centro Integrado de Ciências	168
Complexo Integrado de Educação, Ciências e Cultura - CIECC - "Prof. Aziz Nacib Ab'Saber"	-
Centro Regional de Eventos	5600
Museu do Esporte	-
Palco da Praça Rui Barbosa	1000
Galeria de Artes "Alcides Rozani"	-
Teatro Paulo Moura	918

## Principais eventos da Secretaria de Cultura

Evento	Data	Periodicidade
Aniversário da Cidade	Março	Anual
Apresentações Artísticas, Cursos, Oficinas, Seminários	Janeiro a Dezembro	-
Carnaval	Fevereiro	Anual
Encontro de Bandeiras	Novembro	Anual
Encontro de Catira	Novembro	Anual
Exposições de Artes Plásticas	Janeiro a Dezembro	Quinzenal
Feira do Livro	Setembro	Anual
Festival Internacional de Teatro - FIT	Julho	Anual
Programa Nelson Seixas de Fomento à Produção Cultural	Abril	Anual
Fórum de Dança	Abril	Anual
Janeiro Brasileiro da Comédia	Janeiro	Anual
Lançamentos de Livros e CD	Janeiro a Dezembro	-
Mapa Cultural Paulista	-	Bienal
Réveillon	Dezembro	Anual
Semana do Hip Hop	Março	Anual
Virada Cultural Paulista	Maio	Anual
Festival de Música Clássica e Erudita	Novembro	Anual
Festival de Música Sertaneja	Maio	-
Festival de Música Popular MPB	Outubro	Anual
Vinicius Nucci Cucolichio - FEM	Outubro	Anual
Salão de Artes Plásticas	Novembro	Anual
Núcleo de Artes - Apresentações Artísticas	Novembro/Dezembro	Anual

## Principais Equipamentos de Cultura de Terceiros

Nome	Capacidade
Centro de Convenções da Associação Comercial e Industrial de Rio Preto - ACIRP	336
Auditório do Senac	114
Auditório "Enich Arnald Von Buggnhagem" - Unesp	202
Auditório "Profª Dinorath do Valle" - Unesp	42
Auditório "C" - Unesp	209
Biblioteca - Unesp	-
Espaço Cultural Azul Celeste	80
Teatro Colégio Santo André	392
Teatro Sesc	250
Teatro Seta	470
Teatro Waldemar de Oliveira Verdi - SESI	380

## Comunicações: rádio / tv / jornal

04 Emissoras de rádio AM  
 07 Emissoras de rádio FM  
 07 Emissoras de TV  
 03 Jornais  
 15 Salas de cinemas

## Principais equipamentos de esporte de lazer

Nome	Capacidade
Alojamento – Ginásio Antônio Natalone	120
Campo de Bocha do Jardim João Paulo II	60
Campo de Bocha do São Deocleciano	60
Campo de Bocha do Cristo Rei	60
Campo de Bocha da CECAP	60
Campo de Bocha da Vila Sinibaldi	60
Campo de Bocha/Malha do Parque Estoril	120
Campo de Bocha/Malha do Jardim América	120
Campo de Bocha/Malha do Parque Setorial	120
Campo de Futebol da CECAP	1000
Campo de Futebol da Maquininha	1000
Campo de Futebol de Engenheiro Schmitt	700
Campo de Futebol de Gonzaga de Campos	700
Campo de Futebol de Talhado	700
Campo de Futebol do Cristo Rei	1000
Campo de Futebol do Jardim Conceição	500
Campo de Futebol do Jardim do Bosque	500
Campo de Futebol do Jardim Ouro Verde	700
Campo de Futebol do Jardim Tangará	700
Campo de Futebol do João da Silva	1000
Campo de Futebol do Jockey Club	500
Campo de Futebol do João Paulo II	1000
Campo de Futebol da Vila Toninho	50
Campo de Futebol do Parque Estoril	500
Campo de Futebol do Residencial Laranjeiras	500
Campo de Futebol do São Deocleciano	500
Campo de Futebol do São Francisco	500
Campo de Futebol do Solo Sagrado	500
	C-1 = 1000
Campos de Futebol da Cidade das Crianças - ( Campos 01, 02 e 03 )	C-2 = 5000
	C-3 = 1000
Campo de Futebol do Vale do Sol	700
Mini Campo Futebol Jardim Felicidade	50
Centro Regional de Eventos	6000
Centro Esportivo Integrado Eldorado	1500
Centro Esportivo Integrado "Maria Inês Passos Rodrigues"	1000
Centro Esportivo Integrado "Fuad Hawilla"	700
Centro Esportivo Integrado "José Natal Perini"	1000
Centro Esportivo Integrado "Dr. Aloysio Nunes Ferreira"	2000
Centro Esportivo da CAIC	500
Centro Esportivo de Engenheiro Schmitt	200

Nome	Capacidade
Praça Esportiva da Vila Toninho	50
Praça Esportiva da Vila Toninho	150
Praça Esportiva da Anchieta	50
Praça Poliesportivo do Jardim do Bosque	100
Praça Esportiva do Caparroz	70
Praça Poliesportivo do Jardim Vetorazzo	50
Praça Poliesportiva do Jardim Nazareth	150
Praça Poliesportiva do Estoril	150
Praça Poliesportiva Costa do Sol	300
Praça Poliesportiva Benedito Ambrósio	450
Praça do Jardim Vitória Regia	50
Praça Poliesportiva do Parque	100
Praça Poliesportiva Camila	50
Praça Poliesportiva Jardim Vitória Regia	50
Praça Poliesportiva do Jardim Santa Luzia	50
Praça Poliesportiva Visley Bossan	200
Praça Poliesportiva do Jardim Mugnani	70
Praça Poliesportiva da Cidade Jardim	300
Praça Poliesportiva do Parque Residencial Cidade Nova	100
Estádio Municipal Dr.Alberto Andalo	3000
Ginásio Poliesportivo de Esportes 19 de Março	1500
Ginásio Poliesportivo de Esportes Alberto Cecconi	1500
Ginásio Poliesportivo de Esportes Antônio Natalone	2000
Piscina Municipal do Ginásio Natalone	300
Piscina Municipal do Eldorado	100
Piscina Municipal de Engenheiro Schmitt	100
Pista de Skate	60
Quadra Poliesportiva do Residencial	100
Cidade das Crianças	2000
Quadra Poliesportiva Parque da Cidadania	100

# 10. Instituições Públicas <sup>77</sup>



Paço Municipal  
Foto: Paulo Magri

## Poder Legislativo

**Alessandra Trigo Alves**  
**Aparecido Carlos Santos**  
**Celi Regina**  
**Celso Luiz de Oliveira**  
**Cesar Gelsi**  
**Daniel Caldeira**  
**Eduardo Piacenti**  
**Fábio Marcondes**  
**Francisco Ruel Júnior**  
**Jean Charles Serbetto**  
**José Carlos Marinho**  
**Karina Caroline**  
**Marcio Larranhaga**  
**Marco Antonio Rillo**  
**Maurin Alves Ribeiro**  
**Paulo Roberto Ambrosio**  
 Presidente  
**Renato Pupo**

## Poder Executivo

Prefeito Municipal  
**Valdomiro Lopes da Silva Júnior**  
 Vice-Prefeito Municipal  
**Ivani Vaz de Lima**  
 Secretário Chefe de Gabinete  
**Alexandre de Azevedo Marques**  
 Procurador-geral  
**Adilson Vedroni**  
 Secretário de Administração  
**Adilson Vedroni - Interino**  
 Secretário de Agricultura e Abastecimento  
**Jorge Menezes Silva**  
 Secretária da Assistência Social  
**Helena Cristina Rozales da Silva Marangoni**  
 Secretária de Comunicação Social  
**Deodoro Moreira**  
 Secretário de Cultura  
**Alexandre Costa**  
 Secretária de Educação  
**Telma Antonia Marques Vieira**  
 Secretário de Esportes e Lazer  
**Clea Marcia Melara Bernardelli**  
 Secretária da Fazenda  
**Mary Brito Silveira**  
 Secretária do Governo  
**Cláudio Antonio Lopes Ferraz**  
 Secretário de Habitação  
**Renato Guilherme Goes**  
 Secretário de Serviços Gerais  
**José Alberto Lima**  
 Secretário de Desenv. Econômico e Negócios de Turismo  
**Gerson Aparecido Furquim dos Santos**

Secretário de Obras  
**Luís Carlos Queiroz Pereira Calças**  
 Secretário de Planejamento Estratégico, Ciência, Tecnologia e Inovação  
**Milton Faria de Assis Júnior**  
 Secretário de Saúde  
**Valter Negrelli Júnior**  
 Secretário de Meio Ambiente e Urbanismo  
**Ademir Perez**  
 Secretário de Trânsito, Transporte e Segurança  
**Afonso Carmona Modolo**  
 Secretária Municipal dos Direitos e Políticas para Mulheres, Pessoa com Deficiência, Raça e Etnia  
**Eni Fernandes**  
 Secretário Municipal do Trabalho e do Emprego  
**José Antonio Vilela**  
 Subprefeitura do Distrito de Schmitt  
**Gilberto Martins Lira**  
 Subprefeitura do Distrito de Talhado  
**Antonio Cláudio de Oliveira**  
 Diretor do Procon  
**ALcides Zanirato**  
 Presidente da Empresa Mun.de Processamento de Dados-Empro  
**Lúcia Maria Jorge Hirata**  
 Presidente da Empresa Municipal de Construções Populares - Emcop  
**José Antonio Basílio**  
 Presidente da Empresa Municipal de Urbanismo - Emurb  
**Alex Sandro de Carvalho**  
 Superintendência Semae  
**Ivani Vaz de Lima**  
 Superintendência Riopretoprev  
**Emília Maria Martins de Toledo Leme**

## Poder Judiciário e Ministério Público

### Juízes

Juiz - 1ª vara cível

**Dr. Lavínio Donizetti Paschoalão**

Juiz - 2ª vara cível

**Dr. Paulo Marcos Vieira**

Juiz - 3ª vara cível

**Dr. Antônio Roberto Andolfato de Sousa**

Juiz - 4ª vara cível

**Dr. Paulo Sérgio Romero Vicente Rodrigues**  
(Diretor do Fórum)

Juiz - 5ª vara cível

**Dr. Lincoln Augusto Casconi**

Juiz - 6ª vara cível

**Dr. Flávio Dassi Vianna**

Juiz - 7ª vara cível

**Dr. Luiz Fernando Cardoso Dal Poz**

Juiz - 8ª vara cível

**Dr. Paulo Roberto Zaidan Maluf**

Juiz 1ª vara da família

**Dr. Jorge Luiz Abdalla Buassi**

Juiz 2ª vara da família

**Dr. Antônio Carlos Táfari**

1ª Vara Fazenda Pública

**Dr. Marcelo de Moraes Sabbag**

2ª Vara Fazenda Pública

**Dr. Tatiane Pereira Viana Santos**

Juiz - 1ª vara criminal

**VAGO**

Juiz - 2ª vara criminal

**Dr. Luis Guilherme Pião**

Juiz - 3ª vara criminal

**Dr. Diniz Fernando Ferreira da Cruz**

Juiz - 4ª vara criminal

**Dra. Maria Leticia Pozzi Buassi**

Juiz - 5ª vara criminal

**Dr. Caio Cesar Melluso**

Juiz - Execuções criminais

**Dr. Zurich Oliva Costa Netto**

Juiz - vara infância/juventude

**Dr. Osni Assis Pereira**

1º Juiz auxiliar

**VAGO**

2º Juiz auxiliar

**Dr. Marcelo Eduardo de Souza**

3º Juiz auxiliar

**Dr. Maurício José Nogueira**

1º Juíza Substituta

**Dra. Roberta Steindorff Malheiros Kantorski**

2º Juíza Substituta

**Dra. Milena Repizo Rodrigues**

3º Juiz Substituto

**Dr. Luis Gonçalves da Cunha Júnior**

4º Juiz Substituto

**Dr. Fabiano Rodrigues Crepaldi**

5º Juiz Substituto

**Dr. Leonardo Lopes Sardinha**

6º Juiz Substituto

**Dr. Thiago Henrique Teles Lopes**

7º Juiz Substituto

**Dr. Luis Gonçalves da Cunha Junior**

### Promotores

Promotor - 1ª Promotor de Justiça

**Dr. Tasso Denis Campanhã Cury**

Promotor - 2ª Promotor de Justiça

**Dr. Aparecido Donizeti dos Santos**

Promotor - 3ª Promotor de Justiça

**Dr. Odival Cicote**

Promotor - 4ª Promotor de Justiça

**Dr. Sérgio Clementino**

Promotor - 5ª Promotor de Justiça

**Dr. Carlos Gilberto Menezello Romani**

Promotor - 6ª Promotor de Justiça

**Dr. Sérgio Acayaba de Toledo**

Promotor - 7ª Promotor de Justiça

**Dr. Antônio Ganacin Filho**

Promotor - 8ª Promotor de Justiça

**Dr. Antônio Baldin**

Promotor - 9ª Promotor de Justiça

**Dr. José Américo Ceron**

Promotor - 10ª Promotor de Justiça

**Dr. Júlio Antônio Sobottka Fernandes**

Promotor - 11ª Promotor de Justiça

**Dr. Fábio José Mattoso Miskulin**

Promotor - 12ª Promotor de Justiça

**Dr. Marcos Antônio Lélis Moreira**

Promotor - 13ª Promotor de Justiça

**Dr. Cláudio Santos de Moraes**

Promotor - 14ª Promotora de Justiça

**Dr. Ary Cesar Hernandez**

Promotor - 15ª Promotor de Justiça

**Dr. Fernando José Yamagushi Dobbert**

Promotor - 16ª Promotor de Justiça

**Dr. João Carlos Sgorlon**

**Justiça do trabalho****Juízes**

Juiz Titular da 1ª Vara

**Dr. Hélio Grasselli**

Juíza Titular da 2ª Vara

**Dra. Adriana Fonseca Perin**

Juiz Titular da 3ª Vara

**Dr. Marcelo Magalhães Rufino**

Juiz Titular da 4ª Vara

**Dr. Júlio Cesar Trevisan Lugato**

**Diretores**

Diretora da secretaria da 1ª Vara

**Dra. Cláudia Helena Minchio Alves**

Diretor da secretaria da 2ª Vara

**Dr. Marcus Vinicius Prisco dos Santos**

Diretora da secretaria da 3ª Vara

**Dra. Regina Célia Pança Bocchini**

Diretor da secretaria da 4ª Vara

**Dr. Carlos Antonio Lugato**

**Serviço de Distribuição dos efeitos**

Diretor do Fórum

**Dr. Hélio Grasselli**

Diretor de Serviços

**Wellington Fernando Schiavinato**

**Justiça Federal****Juízes**

1ª Vara

**Dr. Adenir Pereira da Silva**

2ª Vara

**Dr. Roberto Cristiano Tamantini**

3ª Vara

**Dr. Wilson Pereira Junior**

4ª Vara

**Dr. Dasser Lettiére Júnior**

5ª Vara

**Dr. Dênio Silva Thé Cardoso**

## Conselhos Municipais

Fundo Social de Solidariedade

**Eliana de Fatima Pires Albuquerque Lopes da Silva**

COMDEPHACT

**Alexandre Costa**

Fundação Riopretense de Assistência Social - FRAS

**João Emílio Buzzo**

Defesa Civil

**Coordenador João Roque Borges de Souza**

Conselho Mun. dos Direitos da Criança e do Adolescente - CMDCA

**Carla Ávila dos Santos**

Conselho Municipal de Saúde - CMS

**Rogério Vinicius dos Santos**

Conselho Municipal do Plano Diretor de Desenvolvimento Sustentável - CPDDS

**Milton Faria de Assis Júnior**

Conselho Municipal de Assistência Social- CMAS

**Clemida Baesso Pulégio**

Conselho Municipal de Desenvolvimento Rural

**Wilson Xavier Ferreira**

Conselho Municipal de Álcool e Drogas - COMAD

**Raul Martins Aragão**

Conselho Municipal de Habitação

**Renato Guilherme Goes**

Conselho Municipal dos Direitos dos Idosos - CMDI

**Iraídes Rodrigues do Nascimento**

Conselho Municipal dos Ambulantes

**Gerson Ap. Furquim dos Santos**

Conselho Municipal Orçamento Participativo

**Nivaldo Avelino**

Conselho Municipal de Turismo - COMTUR

**Gil Eduardo Ferreira Fontes**

Conselho Municipal de Meio Ambiente - COMDEMA

**Eduardo Boskovitz**

Conselho Municipal de Educação

**Elcio Drigo Filho**

Conselho Municipal da Alimentação Escolar - CAE

**Paulo Henrique de Sousa**

Conselho Municipal de Controle Social do Programa Bolsa Escola - CBE

**Marcos Silva Vitolo**

Conselho Municipal do Fundo do Desenv.do Ensino Básico - FUNDEB

**Andrea G. Fernandes**

Conselho Municipal de Desenvolvimento Industrial e Tecnológico

**Milton Faria de Assis Júnior**

Conselho Municipal de Previdência

**Dimas Fernandes**

Conselho Municipal de Segurança Alimentar e Nutricional - COMSEA

**Fábio Alves Siqueira**

Conselho da Comunidade - Execução Penal

**José Vicente Dias Rodrigues Berenguel**

Conselho Comunitário de Segurança - CONSEG NORTE

**Valdecir Roberto da Silva**

Conselho Afro de São José do Rio Preto

**Cecília Nunes**

Conselho Tutelar Região Norte

**Marciane Roberta Del Monte**


Conselho Tutelar Região Sul

**Leonildo Bernardo Pinto**

Conselho Municipal dos Direitos da Mulher - CMDM

**Maria Izabel de Oliveira Massoni**

# 11. Referências Bibliográficas 82



Fonte da Represa Municipal  
Foto: Paulo Magri



- D13º AGRUPAMENTO DE INCÊNDIO. Seção de Operações da Unidade de São José do Rio Preto/SP. Mensagem recebida de: <13gbb3@policiamilitar.sp.gov.br> em 08/03/2013.
- 17º BATALHÃO DA POLÍCIA MILITAR DO INTERIOR. Secretaria do Estado dos Negócios. Polícia Militar do Estado de São Paulo. Comando de Policiamento do Interior-5. Mensagem recebida de: <padovam@policiamilitar.sp.gov.br> em 25/04/2013.
- 1º CARTÓRIO DE REGISTRO CIVIL DE SÃO JOSÉ DO RIO PRETO. Mensagem recebida de: <dyvalenca@uol.com.br> em 20/02/2013.
- 2º CARTÓRIO DE REGISTRO CIVIL DE SÃO JOSÉ DO RIO PRETO. Mensagem recebida de: <segundoregistrocivilsjrp@yahoo.com.br> em 12/04/2013.
- 3º CARTÓRIO DE REGISTRO CIVIL DE SÃO JOSÉ DO RIO PRETO. Mensagem recebida de: <hugofreirecartorio@hotmail.com> em 19/02/2013.
- 52º BATALHÃO DA POLÍCIA MILITAR DO INTERIOR. Secretaria do Estado dos Negócios. Polícia Militar do Estado de São Paulo. Comando de Policiamento do Interior-5. Mensagem recebida de: <52bpmip3@policiamilitar.sp.gov.br> em 22/03/2013.
- ACIRP - ASSOCIAÇÃO COMERCIAL E EMPRESARIAL DE SÃO JOSÉ DO RIO PRETO. Mensagem recebida de: <comunicacao@acirpsjriopreto.com.br> em 27/05/2013.
- ASSOCIAÇÃO PORTUGUESA DE BENEFICÊNCIA DE SÃO JOSÉ DO RIO PRETO. Mensagem recebida de: <marilene@beneriopreto.com.br> em 01/03/2013.
- CARTÓRIO DISTRIBUIDOR. Referente da 1ª a 16ª vara de São José do Rio Preto/SP. Mensagem recebida de: Solange Martins Sardinha Teso através de contato telefônico em 20/06/2013.
- CARTÓRIO DE REGISTRO CIVIL ENGENHEIRO SCHMIDT. Mensagem recebida de <cartorioes@hotmail.com> em 26/02/2013.
- CASA DE SAÚDE SANTA HELENALTA. SÃO JOSÉ DO RIO PRETO/SP. Mensagem recebida de: <secretaria@hospsantahelena.com.br> em 12/03/2013.
- CÂMARA MUNICIPAL DE SÃO JOSÉ DO RIO PRETO. Vereadores. Disponível em: <http://www.riopreto.sp.leg.br/>. Acessado em 07/06/2013.
- CASA DOS CONSELHOS DE SÃO JOSÉ DO RIO PRETO. Presidentes dos Conselhos. Mensagem recebida de: <cmas@riopreto.sp.gov.br> em 30/05/2013.
- CENTRO UNIVERSITÁRIO DE RIO PRETO - UNIRP/Cursos de Educação Superior de formação Específica. Setor de Controle Acadêmico e Científico – SeCAC. Mensagem recebida de: <secac@unirp.edu.br> em 06/03/2013.
- CENTRO UNIVERSITÁRIO DO NORTE PAULISTA – UNORP. SÃO JOSÉ DO RIO PRETO/SP. Mensagem recebida de: <erica@unorp.br> em 21/05/2013.
- CIECC - CENTRO INTEGRADO DE EDUCAÇÃO, CIÊNCIAS E CULTURA - PROF. AZIZ NACIB AB' SABER. Mensagem recebida de: <administracao@centrodeciencias.org.br> em 27/05/2013.
- CIE – CENTRO INCUBADOR DE EMPRESAS DE SÃO JOSÉ DO RIO PRETO. São José do Rio Preto/SP. Mensagem recebida de: <saletelizia@gmail.com> em 08/03/2013.
- INFOSECA - CENTRO DE MONITORAMENTO E MITIGAÇÃO DE SECA E ADVERSIDADE HIDROMETEOROLÓGICA. Disponível em: <http://www.ciiagro.sp.gov.br/ciiagroonline/Listagens/MonClim/LMClimLocal.asp>. Acessado em 27/03/2013.
- CIAGRO - CENTRO INTEGRADO DE INFORMAÇÕES AGROMETEOROLÓGICAS. Disponível em: <<http://www.ciiagro.sp.gov.br/ciiagroonline/Quadros/QChuvaPeriodo.asp>>. Acessado em 27/03/2013.
- COMPANHIA PAULISTA DE FORÇA E LUZ – CPFL. Mensagem recebida de: <lagomes@cpfl.com.br> em 07/03/2013.
- DAESP - DEPARTAMENTO DE AEROVIAÁRIO DO ESTADO DE SÃO PAULO. Disponível em <http://www.daesp.sp.gov.br/C:\Users\gmfreitas\Downloads\2012.zip>>. Acessado em 21/02/2013.
- DELEGACIA DA RECEITA FEDERAL DO BRASIL EM SÃO JOSÉ DO RIO PRETO-SP. Mensagem recebida de: <maria-angelica.cruz@receita.fazenda.gov.br> em 28/02/2013.
- DELEGACIA REGIONAL TRIBUTÁRIA DE SÃO JOSÉ DO RIO PRETO. Mensagem recebida de: <alcolli@fazenda.sp.gov.br> em 13/03/2013.
- DELEGACIA SECCIONAL DE POLÍCIA. São José do Rio Preto/SP. Secretaria de Estado dos Negócios da Segurança Pública - Polícia Civil de São Paulo. Mensagem recebida de: <ccentral.sjriopreto@policiacivil.sp.gov.br> em 26/02/2013.
- DENATRAN -Departamento Nacional de Trânsito. MINISTÉRIO DAS CIDADES. Sistema Nacional de Registro de Veículos/RENAVAM. Sistema Nacional de Estatística de Trânsito/SINET. Disponível em: <<http://www.denatran.gov.br/frota.htm>> em <C:\Users\gmfreitas\Downloads\FROTA\_2012.zip\Frota Munic. 2012>. Acessado em 20/02/2013.
- DEPARTAMENTO AEROVIAÁRIO ESTADO DE SÃO PAULO – DAESP. Disponível em: <[http://daesp.sp.gov.br/aeroportos/sjriopreto\\_informacoes.htm](http://daesp.sp.gov.br/aeroportos/sjriopreto_informacoes.htm)>. Acessado em 02/04/2013.
- DEPARTAMENTO NACIONAL DE ESTRADAS E RODAGEM – DNER. Ano de 2001.
- DIRETORIA DE SERVIÇO DE ADMINISTRAÇÃO GERAL FÓRUM DA COMARCA DE SÃO JOSÉ DO RIO PRETO/SP. Mensagem recebida de Erica Helena Pimentel Rozani <erozani@tjsp.jus.br> em 20/02/2013.
- DIRETORIA DE ENSINO - SÃO JOSÉ DO RIO PRETO - PLANEJAMENTO. Mensagem recebida de: Regina Celi Domingues Palma Poloni <regina.poloni@see.sp.gov.br> em 17/05/2013.
- EMPRO - EMPRESA MUNICIPAL DE PROCESSAMENTO DE DADOS. Mensagem recebida de: <asanches@empro.com.br> em 19/02/2013.
- EMURB - EMPRESA MUNICIPAL DE URBANISMO DE SÃO JOSÉ DO RIO PRETO. São José do Rio Preto/SP. Mensagem recebida de: <mariaaparecidacastro@hotmail.com> em 22/02/2013.
- FACERES / ISECERES Faculdade Ceres e Instituto Superior de Educação CERES – Uniceres. Mensagem recebida em: <adalberto@facerse.com.br>. recebida em 28/05/2013.
- FACULDADE DE TECNOLOGIA DE SÃO JOSÉ DO RIO PRETO – FATEC. Direção Fatec RP. Mensagem recebida de: <carlaminato@fatecriopreto.edu.br> em 08/04/2013.
- FACULDADES INTEGRADAS DOM PEDRO II / INPG. DE SÃO JOSÉ DO RIO PRETO/SP. Departamento Biblioteca. Mensagem recebida de: <marilda@dompedro.edu.br> em 12/04/2013.
- FAMERP - FACULDADE DE MEDICINA DE SÃO JOSÉ DO RIO PRETO. Diretoria Adjunta de Pesquisa. Mensagem recebida de: <pesquisa@famerp.br> em 08/03/2013.

- FAMERP - FACULDADE DE MEDICINA DE SÃO JOSÉ DO RIO PRETO. Diretoria Geral. Ofício GDG nº030/2013 HLJ/pet de 04/03/2013.
- FORUM DA COMARCA DE SÃO JOSÉ DO RIO PRETO. Diretoria de Serviço de Administração Geral - Mensagem recebida de: Erica Helena Pimentel Rozani <erozani@tjst.jus.br> em 20/02/2013.
- FUNDAÇÃO FACULDADE REGIONAL MEDICINA - HOSPITAL DE BASE. SÃO JOSÉ DO RIO PRETO/SP. Diretoria. Mensagem recebida de: <claudia.imba@hospitaldebase.com.br> em 20/06/2013.
- FUNDAÇÃO SEADE PESQUISA DE INVESTIMENTOS NO ESTADO DE SÃO PAULO - Informações dos Municípios Paulista – IMP. Disponível em: <http://www.seade.gov.br/produtos/imp/index.php?page=tabela>. Acessado em 02/04/2013.
- FUNDAÇÃO SEADE PESQUISA DE INVESTIMENTOS NO ESTADO DE SÃO PAULO - Pesquisa de Investimentos Anunciados no Estado de São Paulo – Piesp. Disponível em: <http://www.seade.gov.br/produtos/piesp/tabelas.php> acessado em 02/04/2013.
- FUNDAÇÃO SEADE PESQUISA DE INVESTIMENTOS NO ESTADO DE SÃO PAULO. Assembléia Legislativa do Estado de São Paulo. Os estados dos municípios IPRS – Índice Paulista de Responsabilidade Social. Disponível em: <http://www.iprsipvs.seade.gov.br/view/index.php?selLoc=0&selTpLoc=4&prodCod=1> Acessado em 07/03/2013.
- FUNDO SOCIAL DE SOLIDARIEDADE DE SÃO JOSÉ DO RIO PRETO. Ofício nº089/13 - FSS de 03/06/2013.
- HOSPITAL AUSTA. SÃO JOSÉ DO RIO PRETO/SP. Diretoria Clínica – Austa Hospital. Mensagem recebida de: <scristina@austa.com.br> em 27/05/2013.
- HOSPITAL DR. ADOLFO BEZERRA DE MENEZES. SÃO JOSÉ DO RIO PRETO/SP. Departamentos pessoal. Mensagem recebida de: <habmrh@terra.com.br> em 04/03/2013.
- IBGE – INSTITUTO BRASILEIRO DE GEOGRAFIA E ESTATÍSTICA. Cidades. São José do Rio Preto – SP. Disponível em: <http://www.ibge.gov.br/cidadesat/topwindow.htm?1> Acessado em 09/02/2012.
- IBGE – Instituto Brasileiro de Geografia e Estatística. Disponível em: <http://www.ibge.gov.br/home/estatistica/populacao/>. Dados divulgados em 14/08/2009 Acessado em 26/03/2012. Sinopse do Censo Demográfico 2010. Disponível em: <http://www.ibge.gov.br/home/estatistica/populacao/censo2010/sinopse/default\_sinopse.shtm>. Acessado em 26/03/2012. Censos disponível em: <http://www.ibge.gov.br/home/download/estatistica.shtm> Acessado em 26/03/2012.
- IELAR - Instituto Espírita Nosso Lar. SÃO JOSÉ DO RIO PRETO/SP. Mensagem recebida de: <administrativo@ielar.com.br> em 04/06/2013.
- IPC - MARKETING EDITORA. Mensagem recebida de: <marcos@ipcbr.com> em 09/05/2013.
- IMC (Instituto de Molestias Cardiovasculares) e HMC SÃO JOSÉ DO RIO PRETO/SP. Estatística IMC/HMC. Mensagem recebida de: <controladoria@imconline.com.br> em 08/03/2013.
- JUSTIÇA FEDERAL DE SÃO JOSÉ DO RIO PRETO - Juizes Federais e juizes Federais Substitutos. Seções Judiciária dos Estados de São Paulo e Mato Grosso do Sul. Autorizado pela Div.Assuntos da Magistratura – Secretaria dos Conselhos em 17/02/2011. Disponível em: <www.trf3.jus.br>. Acessado em 10/05/2013.
- JUSTIÇA JUSTIÇA DO TRABALHO DE SÃO JOSÉ DO RIO PRETO - Disponível em: <http://www.trt15.jus.br/publico/informtr15/varas.jsp>. Acessado em 04/06/2013.
- MINISTÉRIO DAS CIDADES. Denatran - Departamento Nacional de Trânsito. Disponível em: <http://www.denatran.gov.br/frota.htm>. Acessado em 15/03/2013.
- MINISTÉRIO PÚBLICO. Disponível em: <http://mp.sp.gov.br/portal/page/portal/Promotorias\_de\_Justica/regioes\_adm/relacoes\_regionais\_sao\_jose/sjrp\_sao\_jose/Promotor de Justiça. Acessado em: 01/04/2013.
- MINISTÉRIO DA PREVIDÊNCIA SOCIAL. Acidentes do Trabalho Registrados por Munic. Disponível em: <http://www3.dataprev.gov.br/scripts/10/dardoweb.cgi> Acessado em 05/06/2013.
- MINISTÉRIO DO DESENVOLVIMENTO, INDÚSTRIA E COMÉRCIO EXTERIOR. Estatísticas de Comércio Exterior – DEPLA. Balança comercial brasileira: Municípios. Disponível em: <http://www.desenvolvimento.gov.br/sitio/sistema/balanca/C:\Users\gmfreitas\Downloads\201212\_SP\_3549805 (1).zip>. Acessado em 21/02/2013.
- MINISTÉRIO DO TRABALHO E EMPREGO - Informações para o Sistema Público de Emprego e Renda - Dados por Município. Disponível em: <http://bi.mte.gov.br/bgcaged/caged\_isper/index.php>. Acessado em 02/04/2013.
- MINISTÉRIO DO TRABALHO E EMPREGO. Perfil do Município. São José do Rio Preto/SP. Disponível em: <http://bi.mte.gov.br/bgcaged/caged\_perfil\_municipio/index.php> Acessado em 02/04/2013.
- MINISTÉRIO DO TRABALHO E EMPREGO. Perfil do Município. São José do Rio Preto/SP. Disponível em: <http://perfildomunicipio.caged.com.br/resultados\_SPER\_impressão.asp?tpCST> Acessado em 02/04/2013.
- OFICIAL DE REGISTRO CIVIL DAS PESSOAS NATURAIS DO 2º SUBDISTRITO DA SEDE. São José do Rio Preto/SP. Mensagem recebida de: <segundoregistrocivilsjrp@yahoo.com.br> em 12/04/2013.
- OFICIAL DE REGISTRO CIVIL DAS PESSOAS NATURAIS DO 3º SUBDISTRITO DA SEDE. São José do Rio Preto/SP. Mensagem recebida de: <hugofreirecartorio@hotmail.com> em 19/02/2013.
- OFICIAL DE REGISTRO CIVIL DAS PESSOAS NATURAIS E DE INTERDIÇÕES E TUTELAS DO 1º SUBDISTRITO DA SEDE. São José do Rio Preto/SP. Mensagem recebida de: <dyvalenca@uol.com.br> em 20/02/2013.
- PNUD – Programa DAS NAÇÕES UNIDAS PARA O DESENVOLVIMENTO. IDH-M - Índice de Desenvolvimento Humano - Municipal, 1991 e 2000. Disponível em: <http://www.pnud.org.br/atlas/ranking/IDH-M%2091%2000%20Ranking%20decrecente%20(pelos%20dados%20de%202000).htm> Acessado em 15/03/2013.
- PREFEITURA MUNICIPAL DE SÃO JOSÉ DO RIO PRETO. Secretários. Disponível em: <www.riopreto.sp.gov.br>. Acessado em 20/08/2012.
- PROCON MUNICIPAL. São José do Rio Preto/SP. Interno nº 31/2013, sigm 201351761 de 01/03/2013.
- SANTA CASA DE MISERICÓRDIA DE SÃO JOSÉ DO RIO PRETO. SÃO JOSÉ DO RIO PRETO/SP. Mensagem recebida de: <administracao@santacasariopreto.com.br> em 07/03/2013.
- SEADE - FUNDAÇÃO SEADE PESQUISA DE INVESTIMENTOS NO ESTADO DE SÃO PAULO. SSPP - Sistema Seade de Projeções Populacionais. Disponível em: <http://www.seade.gov.br/produtos/projpop/index.php> . Acessado em 19/02/2013.
- SEADE - FUNDAÇÃO SEADE PESQUISA DE INVESTIMENTOS NO ESTADO DE SÃO PAULO. Produto Interno Bruto – PIB Municipal. Disponível em: <http://www.seade.gov.br/produtos/pibmun/> . Acessado em 20/02/2013.

- SEADE - FUNDAÇÃO SEADE PESQUISA DE INVESTIMENTOS NO ESTADO DE SÃO PAULO. Sistema de Informações dos Municípios Paulista - IMP. Disponível em: <<http://www.seade.gov.br/produtos/imp/index.php?page=tabela>> . Acessado em 02/04/2013.
- SECRETARIA DE AGRICULTURA E ABASTECIMENTO/COORD.DE ASSISTÊNCIA TÉCNICA INTEGRAL/ESCRITÓRIO DE DESENVOLVIMENTO RURAL DE SÃO JOSÉ DO RIO PRETO. Secretaria de Agricultura e Abastecimento CATI - EDR São José do Rio Preto-SP. Mensagem recebida de: <[ricardo.silva@cati.sp.gov.br](mailto:ricardo.silva@cati.sp.gov.br)> em 13/03/2013.
- SECRETARIA DE ESTADO / COORDENADORIA DE ENSINO - REGIÃO DE SÃO JOSÉ DO RIO PRETO. Diretoria de Ensino – São José do Rio Preto – Planejamento Mensagem recebida de: <[Regina.Poloni@see.sp.gov.br](mailto:Regina.Poloni@see.sp.gov.br)> em 17/05/.2013.
- SECRETARIA DO EMPREGO E RELAÇÃO DO TRABALHO -SERT/ Centro Regional de São José do rio Preto. Posto de Atendimento do Trabalhador São José do Rio Preto. Relatório Mensal Ano 20110. Mensagem recebida de: <[patriopreto@ig.com.br](mailto:patriopreto@ig.com.br)> em 20/02/2013.
- SECRETARIA DA FAZENDA DO ESTADO DE SÃO PAULO. Governo do Estado de São Paulo. Disponível em: <<https://www.fazenda.sp.gov.br/dipam/indice2.asp?cod=647>>. Acessado em 21/02/2013.
- SECRETARIA MUNICIPAL DA ASSISTÊNCIA SOCIAL DE SÃO JOSÉ DO RIO PRETO. Setor de Transferência de Renda. Mensagem recebida de: Fabiana Laredondo <[bolsafamiliaripreto@hotmail.com](mailto:bolsafamiliaripreto@hotmail.com)> em 20/02/2013.
- SECRETARIA MUNICIPAL DE COMUNICAÇÃO SOCIAL DE SÃO JOSÉ DO RIO PRETO/SP. Resposta ao interno nº471/11/Semplange de 23/05/2013. Protocolo nº2013130315.
- SECRETARIA MUNICIPAL DE CULTURA SÃO JOSÉ DO RIO PRETO/SP.Mensagem recebida de :<[culturariopreto@yahoo.com.br](mailto:culturariopreto@yahoo.com.br)> em 05/06/2013.
- SECRETARIA MUNICIPAL DE DESENVOLVIMENTO ECONÔMICO E NEGÓCIOS DE TURISMO. SÃO JOSÉ DO RIO PRETO/SP. - Banco do Povo. Mensagem recebida de: <[saojoseriopreto@bancodopovo.sp.gov.br](mailto:saojoseriopreto@bancodopovo.sp.gov.br)> em 12/03/2013.
- SECRETARIA MUNICIPAL DE EDUCAÇÃO. SÃO JOSÉ DO RIO PRETO/SP.. Setor Bolsa Escola e Creches. Mensagem recebida de: <[bolsaescola.smedu@empro.com.br](mailto:bolsaescola.smedu@empro.com.br)> em 20/02/2013.
- SECRETARIA MUNICIPAL DE EDUCAÇÃO. SÃO JOSÉ DO RIO PRETO/SP.. Demanda. Mensagem recebida de: <[demanda.smedu@empro.com.br](mailto:demanda.smedu@empro.com.br)> em 08/03/2013.
- SECRETARIA MUNICIPAL DE ESPORTE E LAZER. SÃO JOSÉ DO RIO PRETO/SP. Mensagem recebida de <[dantyele\\_machado@outlook.com](mailto:dantyele_machado@outlook.com)> em 22/05/2013.
- SECRETARIA MUNICIPAL DE FAZENDA. São José do Rio Preto/SP. Mensagem recebida de :<[vortolan@riopreto.sp.gov.br](mailto:vortolan@riopreto.sp.gov.br)> em 19/04/2013.
- SECRETARIA MUNICIPAL DA FAZENDA. São José do Rio Preto/SP.. RELATÓRIO\_lcad\_SEMFAZ. Mensagem recebida de: <[areis@riopreto.sp.gov.br](mailto:areis@riopreto.sp.gov.br)> em 27/05/2013.
- SECRETARIA MUNICIPAL DE MEIO AMBIENTE E URBANISMO. SÃO JOSÉ DO RIO PRETO/SP.DEPARTAMENTO DE RESÍDUOS. Mensagem recebida de:<[smaurb.residuos@riopreto.sp.gov.br](mailto:smaurb.residuos@riopreto.sp.gov.br)> em 28/05/2013.
- SECRETARIA MUNICIPAL DE SAÚDE. SÃO JOSÉ DO RIO PRETO/SP. Mensagem recebida de:<[sms.planejamento@riopreto.sp.gov.br](mailto:sms.planejamento@riopreto.sp.gov.br)> em 03/06/2013.
- SECRETARIA MUNICIPAL DE OBRAS SÃO JOSÉ DO RIO PRETO. Mensagem recebida de: <[famate@riopreto.sp.gov.br](mailto:famate@riopreto.sp.gov.br)> em 28/02/2013.
- SECRETARIA MUNICIPAL DE PLANEJAMENTO ESTRATÉGICO, CIÊNCIA, TECNOLOGIA E INOVAÇÃO. São José do Rio Preto/SP. IPC - Índice de Preços ao Consumidor. Disponível em: <[http://www.riopreto.sp.gov.br/PortalGOV/do/subportais\\_Show?c=146](http://www.riopreto.sp.gov.br/PortalGOV/do/subportais_Show?c=146)> Acessado em 21/02/2013.
- SEMAE - SERVIÇO AUTÔNOMO DE ÁGUA E ESGOTO SÃO JOSÉ DO RIO PRETO. São José do Rio Preto/SP. Mensagem recebida de: <[ccaprio@semae.riopreto.sp.gov.br](mailto:ccaprio@semae.riopreto.sp.gov.br)> em 24/06/2013.
- SINCOMERCIO - SINDICATO DO COMERCIO VAREJISTA . Pesquisa Conjuntural do Comércio Varejista. São José do Rio Preto/SP. Mensagem recebida de: <[juniorfederacaocom@ig.com.br](mailto:juniorfederacaocom@ig.com.br)> em 14/03/2013.
- SISTEMA FIRJAN. IFDM – Índice FIRJAN de Desenvolvimento Municipal. IFDM edição 2012 - Disponível em: <<http://www.firjan.org.br/main.jsp?lumChannelId=4028818B3AD121E0013AD19509E21CB1>> . Acessado em 04/04/2013.
- SOCIEDADE DE MEDICINA E CIRURGIAS DE SÃO JOSÉ DO RIO PRETO. Mensagem recebida de: <[smc@terra.com.br](mailto:smc@terra.com.br)> em 06/03/2013.
- UNESP - UNIVERSIDADE ESTADUAL PAULISTA - "JÚLIO DE MESQUITA FILHO" Câmpus de São José do Rio Preto/SP. Instituto de Biociências, Letras e Ciências Exatas – Ibilce. Diretoria Técnica Acadêmica. Mensagem recebida de: <[claudine@unesp.br](mailto:claudine@unesp.br)> em 11/03/2013.
- UNILAGO - UNIÃO DAS FACULDADES DOS GRANDES LAGOS. São José do Rio Preto/SP. Mensagem recebida de: <[unilago@unilago.edu.br](mailto:unilago@unilago.edu.br)> em 16/03/2012.
- UNIVERSIDADE PAULISTA – UNIP. São José do Rio Preto/SP.Mensagem recebida de: <[diretoriajk@unip.br](mailto:diretoriajk@unip.br)> em 26/04/2012.
- ZONAS ELEITORIAS 125ª DE SÃO JOSÉ DO RIO PRETO. Mensagem recebida de: <[ze125@tre-sp.gov.br](mailto:ze125@tre-sp.gov.br)> em 19/02/2013.
- ZONAS ELEITORIAS 267ª DE SÃO JOSÉ DO RIO PRETO. Mensagem recebida de: <[ze267@tre-sp.gov.br](mailto:ze267@tre-sp.gov.br)> em 19/02/2013.
- ZONAS ELEITORIAS 268ª DE SÃO JOSÉ DO RIO PRETO. Mensagem recebida de: <[ze268@tre-sp.gov.br](mailto:ze268@tre-sp.gov.br)> em 19/02/2013.
- ZONAS ELEITORIAS 312ª DE SÃO JOSÉ DO RIO PRETO. Mensagem recebida de: <[ze312@tre-sp.gov.br](mailto:ze312@tre-sp.gov.br)> em 12/04/2013.